



ДНІПРОВСЬКА МІСЬКА РАДА
VIII СКЛИКАННЯ
Р І Ш Е Н Н Я

22.12.2021

№ 260/14

Про погодження та затвердження проєкту землеустрою щодо організації і встановлення меж територій земель водного фонду та водоохоронної зони розширеного плеса ДПК “Московський” у районі вул. Широкої

Розглянувши проєкт землеустрою щодо організації і встановлення меж територій земель водного фонду та водоохоронної зони розширеного плеса ДПК “Московський”, урахувавши заяву гр. Мірошніченко Т. В. від 11.11.2021 вх. № 36/7004, рішення міської ради від 06.12.2017 № 143/27 “Про визначення розмірів та встановлення меж водоохоронних зон і прибережних захисних смуг рік Дніпра, Самари, озер та інших водних об’єктів у межах м. Дніпра”, керуючись земельним законодавством України, Водним кодексом України, законами України “Про землеустрій”, “Про охорону земель”, прикінцевими та перехідними положеннями “Про внесення змін до деяких законодавчих актів України щодо планування використання земель”, “Про місцеве самоврядування в Україні”, міська рада

В И Р І Ш И Л А:

1. Погодити та затвердити проєкт землеустрою щодо організації і встановлення меж територій земель водного фонду та водоохоронної зони розширеного плеса ДПК “Московський” у районі вул. Широкої, розроблений ФОП Шитенко В. С. (додається).

2. Погодити та затвердити межі водоохоронної зони та прибережної захисної смуги розширеного плеса ДПК “Московський” у районі вул. Широкої. Установити загальну площу водоохоронної зони – 8,3569 га, у тому числі прибережної захисної смуги – 3,4325 га з довжиною зовнішньої межі 995,12 м.

3. Відзначити, що:

3.1. Використання земельних ділянок, розташованих у межах водоохоронної зони та прибережної захисної смуги, має здійснюватися з дотриманням вимог, викладених у висновках уповноважених органів, ст. 48 Закону України “Про охорону земель”, і всіх інших вимог, передбачених

чинним законодавством, що регулюють діяльність у певних сферах господарювання.

3.2. Відповідно до вимог ст. 89 Водного кодексу України у прибережних захисних смугах уздовж річок, навколо водойм та на островах забороняється: розорювання земель (крім підготовки ґрунту для залуження і залісення), а також садівництво та городництво; зберігання та застосування пестицидів і добрив; улаштування літніх таборів для худоби; будівництво будь-яких споруд (крім гідротехнічних, навігаційного призначення, гідрометричних та лінійних, а також інженерно-технічних і фортифікаційних споруд, огорож, прикордонних знаків, прикордонних просік, комунікацій), у тому числі баз відпочинку, дач, гаражів та стоянок автомобілів; миття та обслуговування транспортних засобів і техніки; улаштування звалищ сміття, гноєсховищ, накопичувачів рідких і твердих відходів виробництва, кладовищ, скотомогильників, полів фільтрації тощо; випалювання сухої рослинності або її залишків з порушенням порядку, встановленого центральним органом виконавчої влади, що забезпечує формування державної політики у сфері охорони навколишнього природного середовища.

3.3. Згідно з вимогами ст. 87 Водного кодексу України на території водоохоронних зон забороняється: використання стійких та сильнодіючих пестицидів; влаштування кладовищ, скотомогильників, звалищ, полів фільтрації; скидання неочищених стічних вод, використовуючи рельєф місцевості (балки, пониззя, кар'єри тощо), а також у потічки.

4. Установити, що об'єкти, які знаходяться у прибережній захисній смузі, можуть експлуатуватись, якщо при цьому не порушується її режим. Не придатні для експлуатації споруди, а також ті, що не відповідають установленим режимам господарювання, підлягають винесенню з прибережних захисних смуг.

5. Доручити відповідним установам організувати виконання робіт із внесення необхідних змін до земельно-кадастрової документації в установленому чинним законодавством порядку.

6. Контроль за виконанням цього рішення покласти на секретаря Дніпровської міської ради і голову постійної комісії міської ради з питань архітектури, містобудування та земельних відносин.

Міський голова



Борис ФІЛАТОВ

Копія

Фізична особа-підприємець Шитенко Віталія Станіславівна

код ЄДРПОУ 2141100748, 49021, м. Дніпро, вул. Крюкова, буд 20, Тел.: (050) 719 11 69,
E-mail: vita.amur@gmail.com

Кваліфікаційний сертифікат інженера-землевпорядника № 010488 від 17.08.2016 року
Свідоцтво про підвищення кваліфікації № ІЗ 02070743/000347-20 від 31.06.2020 року

Договір на виконання робіт: від 17.06.2021 року № 17/06-21
Замовник: гр.Мірошніченко Т.В.

ПРОЕКТ

землеустрою щодо організації і встановлення меж територій земель водного фонду та водоохоронної зони розширеного плеса ДПК "Московський" в районі вул. Широка в м. Дніпро Дніпровської міської ради Дніпровського району Дніпропетровської області

Фізична особа-підприємець



В.С.Шитенко

Сертифікований інженер-землевпорядник



В.С.Шитенко

м. Дніпро
2021 р.

ЗМІСТ

4

стор.


1.	Завдання на складання проекту землеустрою	<u>3</u>
2.	Пояснювальна записка	<u>4</u>
3.	Характеристика території із встановленням режиму використання земель водного фонду і водоохоронної зони	<u>15</u>
4.	Матеріали геодезичних вишукувань та землевпорядного проектування	<u>26</u>
5.	Витяг з графічної частини генерального плану м. Дніпро. Довідка містобудівного кадастру.	<u>51</u>
6.	План організації території	<u>57</u>
7.	План меж земельних ділянок, що включаються до території водоохоронної зони	<u>58</u>
8.	План меж земельних ділянок, що включаються до території земель водного фонду (прибережна захисна смуга)	<u>64</u>
9.	Креслення перенесення в натуру (на місцевість) меж території водоохоронної зони	<u>41</u>
10.	Креслення перенесення в натуру (на місцевість) меж території земель водного фонду (прибережної захисної смуги)	<u>72</u>
11.	Акти перенесення в натуру (на місцевість) меж територій земельного фонду (прибережної захисної смуги), водоохоронної зони, меж обмежень у використанні земель	<u>73</u>
12.	Перелік обмежень у використанні земельних ділянок	<u>88</u>

Сертифікований
інженер-землевпорядник



Шитенко В.С.

ЗАТВЕРДЖЕНО:


_____ гр. Мірошніченко Т.В.
_____ 2021 р.

ЗАВДАННЯ
на розроблення проекту землеустрою

Виконувана робота: Проект землеустрою щодо організації і встановлення меж територій земель водного фонду та водоохоронної зони розширеного плеса ДПК “Московський” в районі вул. Широка в м. Дніпро.

Підставою для виконання роботи є:

- лист-замовлення гр. Мірошніченко Т.В.
- договір на виконання робіт № 17/06-21 від 17 червня 2021 року .

Характеристика об'єкта:

- 1) місце розташування — м. Дніпро, в районі вул. Широка

Вихідні дані:

- 1) матеріали вибору місця розташування об'єкта.
- 2) копію графічної частини генерального плану м. Дніпро;
- 3) інформацію про перспективний стан використання та охорони земель м. Дніпро;
- 4) викопіювання з ситуаційного плану М 1:2000;
- 5) наявні обмеження — визначити даним проектом;
- 6) земельні сервітути - не встановлюються;


Документи і матеріали, що повинні бути представлені за результатами виконаних робіт:

Проект землеустрою щодо організації і встановлення меж території земель водного фонду та водоохоронної зони розширеного плеса ДПК “Московський” в районі вул. Широка в м. Дніпро, виконаний у відповідності до ст. 47 Закону України “Про Землеустрій”, на основі норм Земельного та Водного Кодексів України, положень нормативно-технічних документів, державних стандартів, норм і правил у сфері землеустрою

Проект землеустрою виготовляється у трьох примірниках (один - замовнику, другий — виконавцю робіт , третій - Державному фонду документації із землеустрою).

Виконавець : ФОП Шитенко В.С.




_____ Шитенко В.С.

6

ПОЯСНЮВАЛЬНА ЗАПИСКА

Проект землеустрою щодо організації і встановлення меж території земель водного фонду та водоохоронної зони розширеного плеса ДПК "Московський" в районі вул. Широка в м. Дніпро (кваліфікаційний сертифікат інженера-землевпорядника № 010488 від 17.08.2016 року, свідоцтво про підвищення кваліфікації від 30.06.2020 року № ІЗ 02070743/000347-20, видані Шитенко В.С.) на підставі: договору на розроблення проекту землеустрою від 17.06.2021 року за № 17/06-21 з гр. Мірошніченко Т.В. у відповідності до завдання на розроблення проекту землеустрою.

Документація із землеустрою розроблена у відповідності до: Земельного кодексу України, Водного кодексу України, Закону України про землеустрій, підзаконних актів, виданих на їх основі. Перелік нормативної бази проекту землеустрою додається.

Документація із землеустрою розроблена згідно з нормами ст.ст. 58, 60, 61, підпункт 3 п. 2 ст. 186 Земельного кодексу, ст.ст. 87, 88, 89 Водного кодексу, Постанови Кабінету Міністрів України від 08.05.1996 № 486, правилами ДСТУ 3517-97, СОУ ДКЗР 00032632-005:2009 (в частині, що не суперечить нормам чинного законодавства України), ТУ 33-01033603-001-2000.

Визначення меж водоохоронної зони та земель водного фонду (прибережної захисної смуги) проводиться з метою розробки і здійснення в їх межах заходів, що забезпечують підтримку сприятливого водного режиму водойми, поліпшення її санітарного стану, захист від замулення продуктами ерозії, охорони від забруднення побутовим сміттям, пестицидами і біогенними речовинами, а також запобігання шкідливої дії вод – ерозії прибережних ґрунтів, затоплення під час проходження весняних повеней і підтоплення ґрунтовими водами.

З урахуванням інформації, наданої Регіональним офісом водних ресурсів Державного агенства водних ресурсів України у Дніпропетровській області від 24.06.2021 № 1087/03-21, об'єкт проектування представляє собою частину території, прилеглу до дренажно-паводкового каналу "Московський" (приурочений до каналу Лівобережний) у місці розташування колишнього озера, яке набуло в результаті комплексних гідротехнічних робіт морфологічну будову проточного озера-плеса, що зберегло топографо-географічну назву "озеро Московське".

Режимоутворюючий водний об'єкт: дренажно-паводковий канал "Московський" (далі ДПК "Московський") приурочений до каналу Лівобережний, вид - водотік. За морфометричними характеристиками співвідноситься з малими річками - з площею водозбору до 2 тис. км².

Інформація РОВР ДАВРУ у Дніпропетровській області додається.

З північної сторони територія проектування межує з узбіччям проїзду та огорожами земельних ділянок садибної житлової забудови приуроченої до вул. Широка та провул. Широкий. Водний об'єкт знаходиться на півдні території проектування.

Територія проектування представлена наступними земельними угіддями: землі,

які використовуються для відпочинку та оздоровлення КВЗУ 014.00 (гр. 56 ф.6-зем.) визначені генеральним планом м. Дніпро як територія лісопарків, гідропарків; малоповерхова забудова КВЗУ 007.01 (гр. 35 6 зем.), територія садибної житлової забудови за генпланом м. Дніпро.

На території проектування знаходяться сформовані земельні ділянки:

Таблиця 1

1210100000:01:514:0148	Для будівництва і обслуговування житлового будинку, господарських будівель і споруд (присадибна ділянка)
1210100000:01:514:0150	так само
1210100000:01:514:0152	так само
1210100000:01:514:0151	так само
1210100000:01:514:0162	так само
1210100000:01:514:0154	так само
1210100000:01:514:0179	так само
1210100000:01:514:0180	так само
1210100000:01:514:0145	так само
1210100000:01:514:0146	так само
1210100000:01:514:0156	так само
1210100000:01:514:0158	так само
1210100000:01:514:0159	так само
1210100000:01:514:0155	так само
1210100000:01:514:0149	так само
1210100000:01:514:0153	так само
1210100000:01:514:0157	так само
1210100000:01:514:0141	так само
1210100000:01:514:0166	так само
1210100000:01:514:0163	так само
1210100000:01:514:0164	так само
1210100000:01:514:0168	так само
1210100000:01:514:0170	так само
1210100000:01:514:0169	так само
1210100000:01:514:0167	так само
1210100000:01:514:0139	так само
1210100000:01:514:0140	так само
1210100000:01:514:0160	так само
1210100000:01:514:0144	так само
1210100000:01:514:0189	Для розміщення, будівництва, експлуатації та обслуговування будівель і споруд об'єктів передачі електричної та теплової енергії
1210100000:01:514:0183	так само
1210100000:01:514:0185	так само
1210100000:01:514:0181	так само
1210100000:01:514:0199	так само

Територія проектування розташована в районі з високим рівнем ґрунтових вод — менше 2,5 м від поверхні. На час проектування на території проектування наявні будівлі та споруди садибної житлової забудови, гідротехнічні споруди — дренажно-паводковий канал, а також копань, водовідвідний рів, споруджені з метою забезпечення дренажної, водозбірної і водовідвідної функції на прилеглий території.

Геодезичне вишукування

Польові геодезичні роботи виконані ФОП Ніколаєвим Ю.П. (кваліфікаційний сертифікат інженера-геодезиста від 05.04.2013 р. № 010528) за допомогою GPS приймача Topcon HiPer pro № 8QXDUOHV5SO (свідоцтво про державну метрологічну атестацію № 3639 від 20.08.2020 року).

Обмір земельної ділянки виконувався методом кінематичного знімання. Координати точок меж земельної ділянки обчислені в системі координат СК-63. Обробка матеріалів геодезичних вимірювань виконувалась за допомогою програм Topcon Tools (demo версія) та «GIS 6».

Топографо-геодезичні роботи та графічні матеріали виконано з дотриманням Інструкції з топографічного знімання у масштабах 1:5000, 1:2000, 1:1000 та 1:500 (ГКНТА-2.04-02-98).

В якості вихідної для виконання польових геодезичних робіт використовується базова станція, закоординована від пунктів ДГМ (Жальбівка, Східний, Попова Балка, Суха).

ПРОЕКТНЕ РІШЕННЯ

Таблиця 2

№ п/п	Показники	Од. Вимір у	Кількість
1.	Довжина ділянки водного об'єкту, вздовж якої даним проектом встановлюється водоохоронна зона та прибережна захисна смуга протоки	м	959,0
2.	Площа водоохоронної зони	га	8,3569
3.	Мінімальна ширина водоохоронної зони	м	42
4.	Найбільша ширина водоохоронної зони	м	158
5.	Довжина зовнішньої межі водоохоронної зони	м	980,20
6.	Площа земель водного фонду (прибережна захисна смуга)	га	3,4325
7.	Ширина прибережної захисної смуги (середньозважена)	м	36
8.	Довжина зовнішньої межі прибережної захисної смуги	м	995,12

Зовнішні межі водоохоронної зони та прибережної захисної смуги, що встановлюються проектом, розроблені відповідно до вимог ст.ст. 58, 60, 61 Земельного кодексу України, ст.ст. 87, 88 Водного кодексу України і Порядку визначення розмірів і меж водоохоронних зон та режиму ведення господарської діяльності в них, затвердженого постановою Кабінету Міністрів України від 08.05.1996 № 486. З використання термінології, визначеної ДСТУ 3517-97.

Внутрішня межа водоохоронної зони та прибережної захисної смуги проходить по межі урізу води (в меженний період).

Зовнішні межі водоохоронної зони та прибережної захисної смуги встановлені з урахуванням містобудівної документації — генерального плану м. Дніпро, а також існуючих на момент її встановлення цільового призначення земельних ділянок, рельєфу місцевості, конструкції інженерного захисту берега, а також конкретних умов забудови території (ст. 88 Водного кодексу України, п. 6, п. 10 Постанови №486 Кабінету Міністрів України, п. 3.9 Методики упорядкування водоохоронних зон річок України).

Проектом встановлене водоохоронне обмеження у використанні земельних ділянок: 1210100000:01:514:0148, 1210100000:01:514:0150, 1210100000:01:514:0152, 1210100000:01:514:0151, 1210100000:01:514:0162, 1210100000:01:514:0154, 1210100000:01:514:0179, 1210100000:01:514:0180, 1210100000:01:514:0145, 1210100000:01:514:0146, 1210100000:01:514:0156, 1210100000:01:514:0158, 1210100000:01:514:0159, 1210100000:01:514:0155, 1210100000:01:514:0149, 1210100000:01:514:0153, 1210100000:01:514:0157, 1210100000:01:514:0141, 1210100000:01:514:0166, 1210100000:01:514:0163, 1210100000:01:514:0164, 1210100000:01:514:0168, 1210100000:01:514:0170, 1210100000:01:514:0169, 1210100000:01:514:0167, 1210100000:01:514:0139, 1210100000:01:514:0140, 1210100000:01:514:0160, 1210100000:01:514:0144, 1210100000:01:514:0183, 1210100000:01:514:0185, 1210100000:01:514:0181, 1210100000:01:514:0189, 1210100000:01:514:0199 - водоохоронна зона (код обмеження 05.01 — згідно Постанови КМУ від 17.10.1012р. № 1051) — площа обмеження загалом — 2,7435 га; площа обмеження по кожній земельній ділянці подана в Переліку обмежень щодо використання земельних ділянок.

На решті проектованої території земельні ділянки не сформовані. У подальшому після затвердження даного проекту та внесення відомостей до державного земельного

кадастру, в разі формування земельних ділянок на решті проектованої території, на них розповсюджуються обмеження згідно переліку обмежень (дивись Розділ “Матеріали геодезичних вишукувань та землевпорядного проектування”) — код обмеження 05.01 - водоохоронна зона та - 05.02 прибережна захисна смуга.

На зовнішніх межах водоохоронних зон та прибережних захисних смуг запроектовано встановлення водоохоронних знаків, які несуть інформаційно-охоронне навантаження і є складовою частиною системи інформування населення, власників та землекористувачів, водокористувачів про межі та обмеження господарської, інших видів діяльності на цих територіях.

Відповідним службам міськради рекомендується встановлення водоохоронних знаків (згідно ТУ 33-01033603-001-2000), а саме:

- 1) на зовнішній межі водоохоронної зони — водоохоронного знаку типу В;
- 2) на зовнішній межі прибережної захисної смуги — водоохоронного знаку типу А.

Місця розташування водоохоронних знаків наведені в кресленні перенесення в натуру (на місцевість) меж земель водного фонду та водоохоронних зон.

Фіксація, обробка інформації, розроблення документації із землеустрою, створення електронного примірника документації виконане на персональному комп'ютері. Використане програмне забезпечення: GIS 6, LibreCAD, Libreoffice, програмні застосунки GNU/Linux. Для створення паперового примірника документації використано електронні пристрої друку/розмноження.

Наявне технологічне забезпечення робочого процесу реалізує: зберігання інформації про об'єкт землеустрою в базі даних GIS 6, зберігання копії розробленої документації в електронній формі на жорсткому диску, накладання кваліфікованого електронного підпису сертифікованого інженера-землевпорядника на документацію в електронній формі за допомогою програмного забезпечення ІТ Користувач ЦСК-1/<https://acskidd.gov.ua>, надсилання документації в електронній формі до Держгеокадастру, передачу копії розробленої та затвердженої документації в електронній формі до Державного фонду документації із землеустрою через електронний кабінет, доступ до нормативно-правових актів, норм і правил, розміщених на офіційних сайтах повноважних органів за допомогою програмного застосунку роботи в мережі Інтернет.

Документи Державного фонду документації із землеустрою то оцінки земель не використовувались.

Використано відомості Державного земельного кадастру про земельні ділянки на території проектування шляхом доступу до електронного кабінету

сертифікованого інженера-землевпорядника.

Відомості Державного картографо-геодезичного фонду не використовувались.

Використано містобудівну документацію: Генеральний план м. Дніпро (затверджено рішенням Дніпропетровської міської ради від 25.07.07 № 2/17 із внесеними змінами згідно з проектом внесення змін до генерального плану розвитку м.Дніпра, що затверджено рішенням Дніпровської міської ради від 25.03.2020 № 108/55), а також інші матеріали містобудівного кадастру м. Дніпро, розміщені в мережі інтернет за посиланням на офіційному сайті Дніпровської міської ради.

Ґрунтові, геоботанічні обстеження земель під час складання технічної документації із землеустрою не проводились. Проведене візуальне обстеження земельної ділянки під час польових робіт та розрахунки з метою визначення та обґрунтування розмірів водоохоронної зони та прибережної захисної смуги у її складі.

Умови щодо зняття та перенесення ґрунтового покриву (родючого шару ґрунту) у разі його порушення повинні визначатись робочим проектом землеустрою у відповідності з вимогами чинного законодавства.

Виконавець робіт із землеустрою: сертифікований інженер-землевпорядник Шитенко В.С. (кваліфікаційний сертифікат № 010488 від 17.08.2016 року). Залучений консультант за фахом інженер-проектувальник у галузі інженерно-будівельне проектування у частині забезпечення безпеки життя і здоров'я людини, захисту навколишнього природного середовища Ракуляк В.В. (кваліфікаційний сертифікат АР № 009755 від 04.04.2014 року).

Обмеження ст. 28 Закону України "Про землеустрій" щодо суб'єктності виконавця документації із землеустрою дотримано.

ПОГОДЖЕННЯ ТА ЗАТВЕРДЖЕННЯ ПРОЕКТУ ЗЕМЛЕУСТРОЮ

Проект землеустрою щодо організації і встановлення меж територій земель водного фонду та водоохоронної зони розширеного плеса ДПК "Московський" в районі вул. Широка в м. Дніпро підлягає погодженню у відповідності до вимог ст. 186 Земельного кодексу України - *центральним органом виконавчої влади, що реалізує державну політику у сфері охорони навколишнього природного середовища* - Міністерством захисту довкілля та природних ресурсів України.

Проект землеустрою щодо організації і встановлення меж територій земель водного фонду та водоохоронної зони плеса ДПК "Московський" в районі вул. Широка на території м. Дніпро відповідно до п. 3 прикінцевих та перехідних положень Закону України "Про внесення змін до деяких законодавчих актів України щодо планування використання земель" затверджується Дніпровською міською радою.

НОРМАТИВНА БАЗА

1. Земельний Кодекс України;

72


2. Водний Кодекс України
3. Закон України “Про землеустрій”;
4. Закон України “Про державний земельний кадастр”;
5. Закон України “Про охорону земель”;
6. Постанова КМ України від 08.05.1996 р. № 486 «Про затвердження порядку визначення розмірів і меж водоохоронних зон та режиму ведення господарської діяльності на них»;
7. Постанова КМУ від 13.05.1996 року № 502 “Про затвердження Порядку користування землями водного фонду”.
8. Постанова КМУ “Про затвердження Порядку ведення Державного земельного кадастру” від 17.10.2012 року № 1051;
9. Наказ Держкомзему України “Про затвердження Інструкції про встановлення (відновлення) меж земельних ділянок в натурі (на місцевості)” від 18.05.2010 № 376;
10. Наказ Головного управління геодезії, картографії та кадастру “Інструкції з топографічного знімання у масштабах 1:5000, 1:2000, 1:1000 та 1:500” (ГКНТА-2.04-02-98) від 09.04.1998 року № 56.
11. ДСТУ 3517-97 “Гідрологія суші. Терміни та визначення основних понять”.
12. СОУ ДКЗР 00032632-005:2009 (в частині, що не суперечить нормам чинного законодавства України)
13. ТУ 33-01 33603-001-2000

Науково-методичні та довідкові матеріали

1. Методика упорядкування водоохоронних зон річок України (УДК 504.453(477))
2. Умовні знаки для топографічних планів масштабів 1:5000, 1:2000, 1:1000, 1:500 (УДК 528.97)

Проект землеустрою розроблено в двох оригінальних примірниках: оригінал у паперовій формі, оригінал в електронній формі.

Розробив:
сертифікований інженер-землевпорядник



В.С. Шитенко

ДОДАТКИ ДО ПОЯСНЮВАЛЬНОЇ ЗАПИСКИ

мережа штучних каналів, кожний глибиною шість метрів, які будуть з'єднані друг з другом і з р. Дніпро. Призначені канали, по-перше, для зниження рівня ґрунтових вод, по-друге, для відпочинку жителів масиву».

Для ліквідації підтоплення і оздоровлення екологічного стану озера в Амур-Нижньодніпровському районі споруджена та продовжується будівництво цілісної системи гідротехнічних споруд шляхом розчищення природних водойм та влаштування відкритих дренажно-паводкових каналів і закритих дренажних колекторів. Фінансування цих робіт здійснюється з міського та обласного бюджетів.

ДРПВІ «Дніпродіпроводгосп» довгі роки виступав генпроектувальником проектно-кошторисної документації з ліквідації підтоплення і оздоровлення екологічного стану озера в Амур-Нижньодніпровському районі. Нижче приведено гідрографічну характеристику водотоків басейну канал Лівобережний-ДПК Одинковський на території Амур-Нижньодніпровського району м. Дніпро за даними ДРПВІ «Дніпродіпроводгосп».

№№ п/п	Найменування річки, притоки	Чия притока	Притока права, ліва	КМ від гирла	Довжина, км	Площа басейну, км ²	Найменування проточних озер
1.	кан. Лівобережний	р. Дніпро	ліва		1,6	2,0	
1.1.	ДПК Московський	кан. Лівобережний	права	1,6	1,2		Московське
2.	ДПК Одинковський	кан. Лівобережний	ліва	1,5	5,6	14,6	Одинковка, Одинковка Верхня, Капустянка
2.1.	ДПК Сага	ДПК Одинковський	права	0,8	2,7	4,62	Сага
2.1.1	ДПК Кузнецовський	ДПК Сага	права	0,9	1,3		-
2.1.2.	ДПК Касьянка	ДПК Сага	ліва	1,1	5,95	3,66	Касьянка, Касьянка Середня, Касьянка Верхня
2.1.2.1.	ДПК Мінусинський	ДПК Касьянка	ліва	0,85	1,62		Касьянка
2.1.2.2.	ДПК Ярижка	ДПК Касьянка	права	3,9	1,33	0,66	Ярижка
2.2.	ДПК Гнилокиш-Ясинувата-Куряче	ДПК Одинковський	ліва	1,4	6,9	7,7	Ясинувате, Куряче, Куряче Верхня
2.3.	ДПК Одинковський-1	ДПК Одинковський	ліва	3,6	1,1		Одинковка
	Разом:				29,3	16,6	

Ті природні водойми, які поки що не були охоплені заходами будівництва щодо цілісної системи гідротехнічних споруд, перебувають в незадовільному стані.

Існуючі дренажно-паводкові канали, які виконані в земляних бровках, та їх смуги відведення, проходять в умовах суцільної забудови, переважно присадибного типу значно засмічені побутовими відходами.

Низька екологічна культура населення та недостатня технічна експлуатація з боку комунальної служби району все це призводить до засмічення та замулення водотоків.

Засмічення та замулення дренажно-паводкових каналів значно знижує відтік ґрунтових вод та своєчасне відведення поверхневого стоку і неминуче призводить до поступового підвищення рівнів стояння ґрунтових вод на прилеглий території, сприяє процесам заболочування, утворенню осередків виплоду комарів, подальшій

евтрофікації водоскидного тракту і, як наслідок, погіршення загальної санітарно-екологічної ситуації.

Характеристика озер і озероподібних плес на території м. Дніпро

№№ п/п	Найменування озер, озероподібних плес	Тип озера	Кілометр по руслу	Довжина озера, км	Ширина озера, км		Площа водного дзеркала, га	Глибина, м			Об'єм води, тис. м ³	Відмітка урізу води, м БС
					максимальна	середня		максимальна	середня			
Басейн ДПК Одинковський												
1.	Московське	котлован	-	1,0	0,19	0,12	12,3		5,0	600	51,40	
2.	Одинковка Нижнє	міжгрядове	-	0,5	0,09	0,07	3,5	1,1	0,7	26	52,55	
3.	Одинковка Верхнє	-«-	-	1,5	0,12	0,08	11,5	1,0	0,7	80	52,96	
4.	Капустянка	-«-	-	0,9	0,13	0,09	8,4	1,1	0,7	60	53,98	
5.	Сага	-«-	-	1,3	0,18	0,07	8,9	1,1	0,7	65	52,20	
6.	Кузнецовське	-«-	-	1,0	0,06	0,03	3,1	1,5	1,0	30	52,30	
7.	Касьянка Нижнє	-«-	-	2,0	0,08	0,05	9,4	1,1	0,7	70	52,73	
8.	Касьянка Середнє	-«-	-	1,8	0,08	0,05	8,3	0,9	0,6	50	53,54	
9.	Касьянка Верхнє	-«-	-	1,5	0,08	0,05	7,8	0,7	0,5	50	53,82	
10.	Мінусинське	-«-	-	0,3	0,06	0,05	1,6	0,8	0,6	10	53,80	
11.	Ярижка	-«-	-	0,9	0,17	0,12	10,8	0,8	0,6	60	53,82	
12.	Ясинувате	-«-	-	0,5	0,07	0,06	2,8	0,6	0,4	10	53,30	
13.	Кураче	притерасне	-	1,9	0,15	0,13	25,0	10,0	6,7	1680	54,10	
14.	Кураче Верхнє	-«-	-	1,3	0,15	0,10	13,3	1,1	0,7	100	54,40	
Всього:				15,4			114	2,0	2291			

Примітки: - відмітки рівнів води приведені на період виконання топоъемок 1980-81 рр.; об'єми озер довідкові.

Так, в процесі будівництва мікрорайону було реконструйовано оз. Московське: значно поглиблено дно (до проведення робіт середня глибина складала 0,6 м, найбільша – 1,2 м), прокладений водовідвідний канал до р. Дніпро, намита під забудову прилегла заболочена територія МКР-2, МКР-3.

Таким чином, сучасне озеро Московське – штучно створений водний об'єкт, що утворений внаслідок будівництва Лівобережного каналу для формування території ж/м Фрунзенський. При цьому, морфометричні характеристики каналу Лівобережний та його розширене плесо оз. Московське співвідносяться з малими річками.

Паспорт водного об'єкту оз. Московське, як окремого елемента у ДПК так і не в складі ДПК, на розгляд та погодження до Регіонального офісу водних ресурсів у Дніпропетровській області – не надавався.

Заступник начальника Офісу

Ольга ЧЕХУН

ХАРАКТЕРИСТИКА ТЕРИТОРІЇ ІЗ ВСТАНОВЛЕННЯМ РЕЖИМУ ВИКОРИСТАННЯ ЗЕМЕЛЬ ВОДНОГО ФОНДУ ТА ВОДООХОРОННИХ ЗОН, ОБМЕЖЕНЬ У ВИКОРИСТАННІ ЗЕМЕЛЬ

Ділянка проектування знаходиться в адміністративних межах Дніпровської міської ради Дніпровського району Дніпропетровської області в лівобережній частині м. Дніпра, в районі вулиці Широка, провулка Широкий.

Територія в межах проектування використовується переважно для цілей житлової забудови. Земельні угіддя представлені вкритою деревами територією вздовж берега ДПК "Московський", яка визначена генеральним планом Дніпра як територія лісопарків, гідропарків. На віддалені від берегової кромки знаходиться сельбищна зона — територія садибної (малоповерхової) житлової забудови, приурочена до вулиці Широка. Територія садибної забудови знаходиться в процесі господарського освоєння і активного житлового будівництва.

Територія проектування представлена наступними земельними угіддями: землі, які використовуються для відпочинку та оздоровлення КВЗУ 014.00 (гр. 56 ф.6-зем.); малоповерхова забудова КВЗУ 007.01 (гр. 35 6 зем.).

З півночі територія проектування обмежена узбіччям проїзду та огороженнями садибних ділянок. З західної сторони та з північного сходу знаходяться земельні ділянки, що знаходяться в процесі освоєння. Зі сходу межа проектування проведена по гирлу дренажно-паводкового каналу, що впадає в ДПК "Московський" і стикується в цьому місці з межами водоохоронної зони та прибережної захисної смуги, що визначені раніше і представлені на містобудівній ситуації м. Дніпро (згідно з матеріалами містобудівного кадастру). З півночі знаходиться водний об'єкт — плесо ДПК "Московський".

Територія проектування розташована в районі з високим рівнем ґрунтових вод — менше 2,5 м від поверхні.

Берегова лінія складена з піщаного ґрунту; внаслідок розчистки водного об'єкту

спецтехнікою берег має як пляжні пологі схили так і відкоси характерні для русла річки, з відміткою брівки 51,7-52,0 у західній частині плеса та 53,0-54,0 – на північному березі центральної частини. У західній частині плеса знаходиться рів відведення поверхневого стоку з території замкнутого пониження між ділянками садибної забудови. Поряд розташована копань близько 20 м вглиб берегу, що за даними супутникових знімків Goole Earth виникла у часовий проміжок між 2008 та 2010 р. Вказані гідроспоруди, споруджені з метою забезпечення локальної водозбірної та водовідвідної функції з прилеглої території, істотно не впливають на гідрологічний режим водного об’єкта. На східному краї території проектування знаходиться дренажно-паводковий канал, що забезпечує від підтоплення територію площею близько 20 га, прилеглу до багатоповерхової забудови ж/м “Ломівський”.

З урахуванням інформації, наданої Регіональним офісом водних ресурсів Державного агенства водних ресурсів України у Дніпропетровській області від 24.06.2021 № 1087/03-21, об’єкт проектування представляє собою частину території, прилеглу до дренажно-паводкового каналу "Московський" (приурочений до каналу Лівобережний) у місці розташування колишнього озера з набутою в результаті гідротехнічних робіт морфологічною будовою проточного озера-плеса, що зберегло топографо-географічну назву "озеро Московське".

Відомості про водний об’єкт — плесо ДПК "Московський"

За природно-географічним районуванням водний об’єкт знаходиться у зоні Степу, підзоні Північного Степу, Лівобережно-Дніпровської північностепової провінції Орільсько-Самарської області Придніпровської низовини.

Водний об’єкт представляє собою частину системи дренажно-паводкових та водогосподарських каналів на лівому березі р. Дніпро в межах сельбищної зони м. Дніпра, що були створені з метою інженерного захисту території від підтоплення ґрунтовими водами і забезпечили будівництво житлового масиву “Ломівський” (колишня назва — “Фрунзенський”). ДПК "Московський" приурочений до каналу Лівобережний і знаходиться в басейні каналу Лівобережний — ДПК Одинківський. Рельєф басейну представляє собою ряд грядоподібних підвищень в межах I надзапlavної (і частково II надзапlavної) тераси р. Дніпро і улоговин між ними, в яких розташовані проточні озера і заболочені протоки між ними. За виток системи прийнята верхова частина оз. Капустянка з відміткою 55,00 м, далі ДПК Одинківський впадає в канал Лівобережний і далі в р. Дніпро. Довжина найбільш протяжного водостоку в системі канал Лівобережний-ДПК Одинківський складає 10,2 км, площа басейну системи 16,6 км².

Ґрунти басейну кан. Лівобережний-ДПК Одиковський переважно чорноземи звичайні мало- і середньогумусні потужні і середньопотужні легко- і середньосуглинисті по підвищеннях; уздовж озер і проток поширені лучно-чорноземні ґрунти на лесових породах, лугові, лугові алювіальні солонцюваті і солонці, лучно-болотні на делювіальних і алювіальних супіщаних відкладеннях.

Плесо ДПК "Московський" - створений в результаті комплексних гідротехнічних робіт водний об'єкт на місці колишнього озера. В наслідок чого збереглася стара топографо-географічна назва "озеро Московське". Було значно поглиблене дно озера: до проведення робіт середня глибина складала 0,6 м, найбільша — 1,2 м. Глибини в каналі та в озері-плезі Московське мають нетипові глибини для природних водних об'єктів цього району - до 9-11 м.

Гідрографічна характеристика водних об'єктів басейну каналу Лівобережний - ДПК Одинковський приведена в табл. 3

Таблиця 3

Гідрографічна характеристика водотоків басейну
кан. Лівобережний-ДПК Одинковський

№№ п/п	Найменування річки, притоки	Чия притока	Притока права, ліва	КМ від гирла	Довжина, км	Площа басейну, км ²
1.	кан. Лівобережний	р. Дніпро	ліва		1,6	2,0
1.1.	ДПК Московський	Кан. Лівобережний	права	1,6	1,2	
2.	ДПК Одинковський	кан. Лівобережний	ліва	1,5	5,6	14,6
2.1.	ДПК Сага	ДПК Одинковський	права	0,8	2,7	4,62
2.1.1	ДПК Кузнецовський	ДПК Сага	права	0,9	1,3	
2.1.2.	ДПК Касьянка	ДПК Сага	ліва	1,1	5,95	3,66
2.1.2.1.	ДПК Мінусинський	ДПК Касьянка	ліва	0,85	1,62	
2.1.2.2.	ДПК Ярижка	ДПК Касьянка	права	3,9	1,33	0,66
2.2.	ДПК Гнилокиш-Ясинувата-Куряче	ДПК Одинковський	ліва	1,4	6,9	7,7
2.3.	ДПК Одинковський-1	ДПК Одинковський	ліва	3,6	1,1	
	Всього:				0	16,6

Слід зазначити, що в останні маловодні роки значна площа водних об'єктів у Амур-нижньодніпровському районі значно зменшилася. Так рівень ґрунтових вод знизився на 1-1,5 від ложа оз. Куряче Верхнє, більше ніж на 50% зменшилася площа оз. Сухе, Вошівка та Куплевате.

Водоохоронна зона

Внутрішня межа водоохоронної зони та прибережної захисної смуги збігається з мінімальним рівнем води у водному об'єкті (п.7 Порядку визначення розмірів і меж водоохоронних зон та режиму ведення господарської діяльності в них), тобто проходить по урізу води (у меженний період).

У відповідності до п. 6 Порядку, межі водоохоронних зон встановлюються з урахуванням: рельєфу місцевості, затоплення, підтоплення, інтенсивності берегоруйнування, конструкції інженерного захисту берега; цільового призначення земель, що входять до складу водоохоронної зони.

Проектна зовнішня межа водоохоронної зони встановлена з прив'язкою до наявних конкретних умов забудови, локальних вододільних і містобудівних рубежів і проходить із заходу на схід з прив'язкою до узбіччя проїзду, огорожень садибних ділянок.

Ширина водоохоронної зони в створі ділянки проектування має мінімальну ширину 42 м, максимальну – 158 м.

Площа водоохоронної зони складає 8,3569 га.

Довжина зовнішньої межі водоохоронної зони, що встановлюється проектом — 980,20 м.

На місцевості водоохоронна зона позначається спеціальними водоохоронними знаками згідно ТУ 33-010 336603-001-2000, типу «В».

Режим господарської діяльності у водоохоронній зоні

У відповідності до ст. 87 Водного Кодексу України та Постанови КМ України за №486 від 08.05.1996 р. «Про затвердження Порядку визначення розмірів і меж водоохоронних зон та режиму ведення господарської діяльності в них»:

Для створення сприятливого режиму водних об'єктів, попередження їх забруднення, засмічення і вичерпання, знищення навколо водних рослин і тварин, а також зменшення коливань стоку вздовж річок, морів та навколо озер, водосховищ і інших водойм встановлюються водоохоронні зони.

Водоохоронна зона є природоохоронною територією регульованої господарської діяльності.

На території водоохоронних зон забороняється:

- 1) використання стійких та сильнодіючих пестицидів;
- 2) влаштування кладовищ, скотомогильників, звалищ, полів фільтрації;
- 3) скидання неочищених стічних вод, використовуючи рельєф місцевості (балки, пониження, кар'єри тощо), а також у потічки.

Контроль за створенням водоохоронних зон і прибережних захисних смуг а також за додержанням режиму використання їх територій здійснюється виконавчими комітетами місцевих Рад і державними органами охорони навколишнього природного середовища. (Водний Кодекс України, ст. 87).

Проведення господарської діяльності на території водоохоронної зони призводить до утворення госпбутових і фекальних стоків, появи твердих відходів тощо. Для запобігання негативного впливу на довкілля цих факторів слід передбачити заходи по запобіганню госпбутових стоків у водойму (шляхом влаштування локальних очисних споруд).

Землі водного фонду — прибережна захисна смуга (ПЗС)

При визначенні ПЗС проектні рішення приймалися, керуючись наступними вимогами нормативних документів:

1. ст. 60 Земельного кодексу України;
2. ст. 88 Водного кодексу України;
3. Постановою Кабінету Міністрів України від 08.05.1996 року № 486 (п. 4, п. 6, п. 10).

4. СОУ ДКЗР 00032632-005:2009 ;

з урахування науково-методичних рекомендацій “Методики упорядкування водоохоронних зон річок України”:

- 3.11. Зовнішньою межею прибережної захисної смуги є рубіж найбільш інтенсивного розвитку несприятливих процесів взаємовпливу річки та берега.

Режимоутворюючим водним об'єктом є дренажно-паводковий канал "Московський" (далі ДПК "Московський") приурочений до каналу Лівобережний, вид - водотік. За морфометричними характеристиками співвідноситься з малими річками - з площею водозбору до 2 тис. км².

Для малих річок ширина прибережної захисної смуги складає – 25 м. Так як ділянка проектування знаходиться в межах м. Дніпро, межі прибережної захисної смуги встановлюються згідно з генеральним планом м. Дніпро.

Середньозважена крутизна схилів — менше 3°. Схили першої надзаплавної тераси характеризуються як пологі.

Схемою планувальних обмежень території генерального плану м. Дніпра (затверджено рішенням Дніпропетровської міської ради від 25.07.07 № 2/17 із внесеними змінами згідно з проектом внесення змін до генерального плану розвитку м. Дніпра, що затверджено рішенням Дніпровської міської ради від 25.03.2020 №108/55) межа прибережної захисної смуги запроектована по межі території садибної забудови.

Середньозважена ширина прибережної захисної смуги на ділянці проектування, що відповідає містобудівній документації — генеральному плану м. Дніпра, становить 36 м.

Площа прибережної захисної смуги складає 3,4325 га.

Довжина зовнішньої межі прибережної захисної смуги, що встановлюється проектом — 995,12 м.

На місцевості прибережна захисна смуга позначається спеціальними водоохоронними знаками згідно ТУ 33-010 336603-001-2000, типу «А».

Режим господарської діяльності на території прибережної захисної смуги

Прибережні захисні смуги є природоохоронною територією з режимом обмеженої

господарської діяльності.

У прибережних захисних смугах уздовж річок, навколо водойм та на островах забороняється:

- 1) розорювання земель (крім підготовки ґрунту для залуження і залісення), а також садівництво та городництво;
- 2) зберігання та застосування пестицидів і добрив;
- 3) влаштування літніх таборів для худоби;
- 4) будівництво будь-яких споруд (крім гідротехнічних, гідрометричних та лінійних), у тому числі баз відпочинку, дач, гаражів та стоянок автомобілів;
- 5) миття і обслуговування транспортних засобів і техніки;
- 6) влаштування звалищ сміття, гноєсховищ, накопичувачів рідких і твердих відходів виробництва, кладовищ, скотомогильників, полів фільтрації тощо.

Об'єкти, що знаходяться у прибережній захисній смузі, можуть експлуатуватись, якщо при цьому не порушується її режим.

Не придатні для експлуатації споруди, а також ті, що не відповідають встановленим режимам господарювання, підлягають винесенню з прибережних захисних смуг. (Водний Кодекс України, ст. 89).

У межах ВЗ і ПЗС необхідно здійснити заходи щодо забезпечення раціонального використання природних та матеріальних ресурсів без порушень екологічної рівноваги водойми та захисту її від шкідливого впливу з боку прилеглих територій, дотримуватись положень чинного законодавства щодо статусу ВЗ та ПЗС.

Господарська діяльність на території ПЗС и ВЗ регулюється з урахуванням місцевих соціально-економічних, природних і антропогенних умов, вимог Водного, Земельного кодексів України, та інших правових актів.

До організаційно-господарських заходів відносяться:

- регламентація господарської діяльності на водних об'єктах відповідно до існуючого законодавства;

- регламентація господарської діяльності на території прибережної захисної смуги;
- регламентація господарської діяльності на території водоохоронної зони.

Відповідно до існуючого законодавства, регламентація господарської діяльності в водоохоронній зоні та прибережній захисній смузі покладається на місцеві органи виконавчої влади.

Власники земельних ділянок, які межують з прибережною захисною смугою водного об'єкту, або знаходяться в межах його водоохоронної зони, несуть відповідальність за додержанням природоохоронного законодавства на цих територіях, не допускають засмічення, забруднення ПЗС і водойми.

Користувачі земель водного фонду зобов'язані:

- виконувати заходи щодо охорони земель від ерозії, підтоплення, забруднення відходами виробництва, хімічними і радіоактивними речовинами та від інших процесів руйнування;
- суворо дотримуватися встановленого режиму для зон санітарної охорони, прибережних захисних смуг, смуг відведення, берегових смуг водних шляхів;
- запобігати проникненню у водні об'єкти стічних вод, пестицидів і добрив через прибережні захисні смуги. (п. 6 Постанови Кабінету Міністрів України від 13.05.1996 року № 502 «Порядок користування землями водного фонду»)

Контроль за створенням водоохоронних зон і прибережних захисних смуг, а також за додержанням режиму використання їх територій здійснюється місцевими органами виконавчої влади, виконавчими комітетами рад, Держводінспекцією та її територіальними органами.

Таблиця 4

ПЕРЕЛІК ЗЕМЕЛЬНИХ ДІЛЯНОК, ВКЛЮЧЕНИХ ДО СКЛАДУ ВОДООХОРОННОЇ ЗОНИ

(згідно з Додаток Б СОУ ДКЗР 00032632-005:2009)


№	Кадастровий номер земельної ділянки	Площа, кв.м з/д	Цільове призначення з/д	Адреса земельної ділянки	Власник з/д (землекористувач)	Правовстановлюючий документ на з/д	Частка земельної ділянки в межах, кв.м		
							Водоохоронної зони	Прибережної захисної смуги	Смуги відведення
1	2	3	4	5	6	7	8	9	10
1	1210100000:01:514:0148	988	02.01	м. Дніпро, в районі вул. Шпакова	приватна, Скорик Н.П.	За матеріалами Державного земельного кадастру	988	0	0
2	1210100000:01:514:0150	970	02.01	м. Дніпро, в районі вул. Шпакова	приватна, Бусигін В.О.	За матеріалами Державного земельного кадастру	970	0	0
3	1210100000:01:514:0152	929	02.01	м. Дніпро, в районі вул. Шпакова	приватна, Бусигіна О.В.	За матеріалами Державного земельного кадастру	929	0	0
4	1210100000:01:514:0151	915	02.01	м. Дніпро, в районі вул. Шпакова	приватна, Бусигін С.В.	За матеріалами Державного земельного кадастру	915	0	0
5	1210100000:01:514:0162	974	02.01	м. Дніпро, в районі вул. Шпакова	приватна, Чудновська І.С.	За матеріалами Державного земельного кадастру	974	0	0
6	1210100000:01:514:0154	978	02.01	м. Дніпро, в районі вул. Шпакова	приватна, Чорнодуб І.В.	За матеріалами Державного земельного кадастру	978	0	0
7	1210100000:01:514:0179	500	02.01	м. Дніпро, в районі вул. Шпакова	приватна, Чорнодуб І.В.	За матеріалами Державного земельного кадастру	500	0	0
8	1210100000:01:514:0180	500	02.01	м. Дніпро, в районі вул. Шпакова	приватна, Чорнодуб В.М.	За матеріалами Державного земельного кадастру	500	0	0
9	1210100000:01:514:0145	973	02.01	м. Дніпро, в районі вул. Шпакова	приватна, Чорнодуб В.М.	За матеріалами Державного земельного кадастру	973	0	0
10	1210100000:01:514:0146	1000	02.01	м. Дніпро, в районі вул. Шпакова	приватна, Береговенко Л.М.	За матеріалами Державного земельного кадастру	1000	0	0
11	1210100000:01:514:0156	921	02.01	м. Дніпро, в районі вул. Шпакова	приватна, Грідіна І.І.	За матеріалами Державного земельного кадастру	921	0	0

12	1210100000:01:514:0158	917	02.01	м. Дніпро, в районі вул. Шпакова	приватна, Грідіна І.І.	За матеріалами Державного земельного кадастру	917	0	0
13	1210100000:01:514:0159	994	02.01	м. Дніпро, в районі вул. Шпакова	приватна, Мірошніченко Т.В.	За матеріалами Державного земельного кадастру	994	0	0
14	1210100000:01:514:0155	957	02.01	м. Дніпро, в районі вул. Шпакова	приватна, Мірошніченко Т.В.	За матеріалами Державного земельного кадастру	957	0	0
15	1210100000:01:514:0149	990	02.01	м. Дніпро, в районі вул. Шпакова	приватна, Мірошніченко Т.В.	За матеріалами Державного земельного кадастру	990	0	0
16	1210100000:01:514:0153	1000	02.01	м. Дніпро, в районі вул. Шпакова	приватна, Мірошніченко Т.В.	За матеріалами Державного земельного кадастру	1000	0	0
17	1210100000:01:514:0157	1000	02.01	м. Дніпро, в районі вул. Шпакова	приватна, Ракуляк В.В.	За матеріалами Державного земельного кадастру	1000	0	0
18	1210100000:01:514:0141	1000	02.01	м. Дніпро, в районі вул. Шпакова	приватна, Мірошніченко Т.В.	За матеріалами Державного земельного кадастру	1000	0	0
19	1210100000:01:514:0166	1000	02.01	м. Дніпро, в районі вул. Шпакова	приватна, Мірошніченко Т.В.	За матеріалами Державного земельного кадастру	1000	0	0
20	1210100000:01:514:0163	1000	02.01	м. Дніпро, в районі вул. Шпакова	приватна, Мірошніченко Т.В.	За матеріалами Державного земельного кадастру	1000	0	0
21	1210100000:01:514:0164	1000	02.01	м. Дніпро, в районі вул. Шпакова	приватна, Мірошніченко Т.В.	За матеріалами Державного земельного кадастру	1000	0	0
22	1210100000:01:514:0168	917	02.01	м. Дніпро, в районі вул. Шпакова	приватна, Мірошніченко Т.В.	За матеріалами Державного земельного кадастру	917	0	0
23	1210100000:01:514:0170	1000	02.01	м. Дніпро, в районі вул. Шпакова	приватна, Мірошніченко Т.В.	За матеріалами Державного земельного кадастру	1000	0	0
24	1210100000:01:514:0169	1000	02.01	м. Дніпро, в районі вул. Шпакова	приватна, Мірошніченко Т.В.	За матеріалами Державного земельного кадастру	1000	0	0
25	1210100000:01:514:0167	1000	02.01	м. Дніпро, в районі вул. Шпакова	приватна, Мірошніченко Т.В.	За матеріалами Державного земельного кадастру	1000	0	0

27

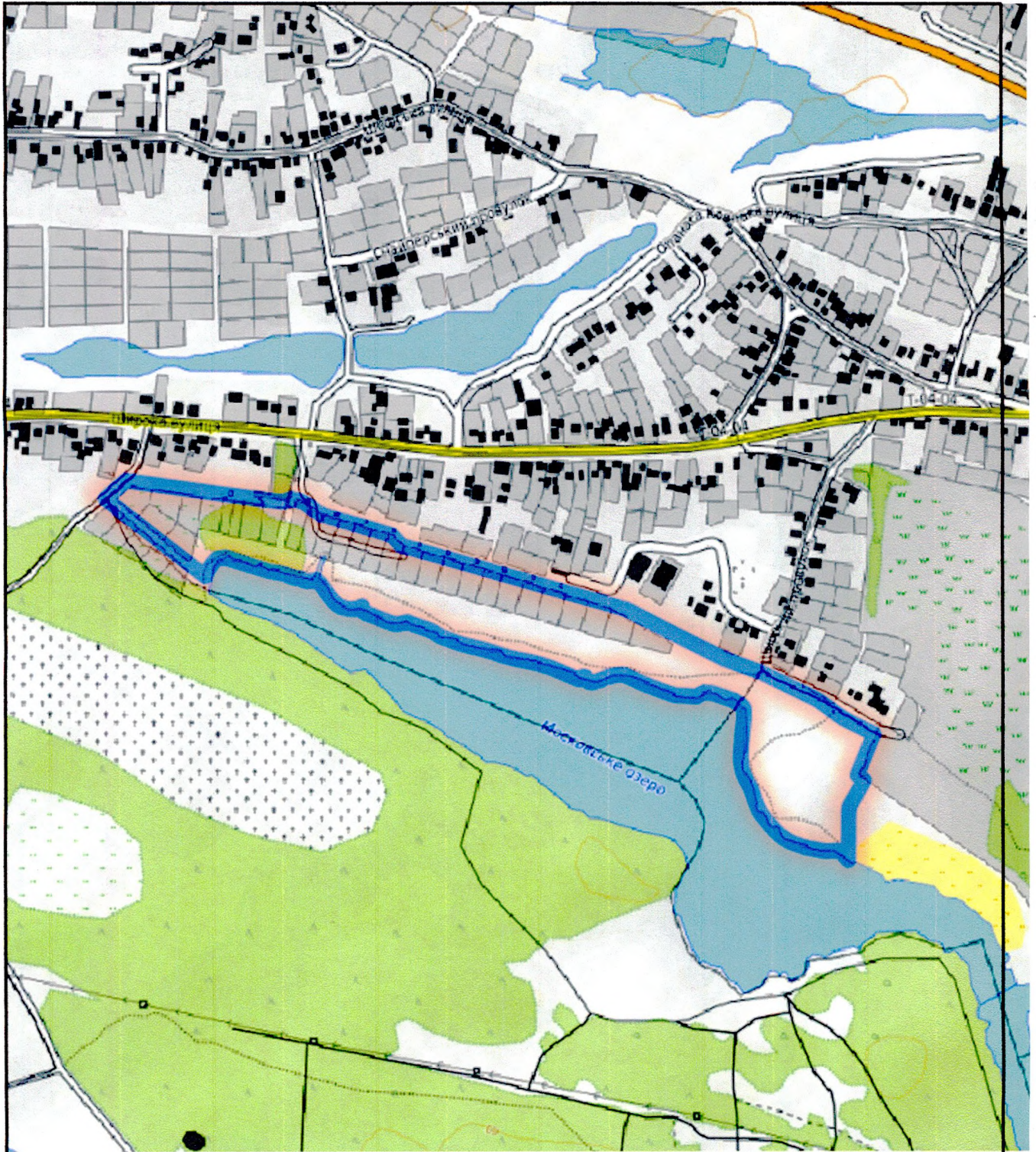
26	1210100000:01:514:0139	1000	02.01	м. Дніпро, в районі вул. Шпакова	приватна, Мірошніченко ТВ.	За матеріалами Державного земельного кадастру	1000	0	0
27	1210100000:01:514:0140	1000	02.01	м. Дніпро, в районі вул. Шпакова	приватна, Долгий О.С.	За матеріалами Державного земельного кадастру	1000	0	0
28	1210100000:01:514:0160	951	02.01	м. Дніпро, в районі вул. Шпакова	приватна, Тараненко Л.М.	За матеріалами Державного земельного кадастру	951	0	0
29	1210100000:01:514:0144	945	02.01	м. Дніпро, в районі вул. Шпакова	приватна, Тараненко Л.М.	За матеріалами Державного земельного кадастру	945	0	0
30	1210100000:01:514:0183	16	14.02	м. Дніпро, в районі вул. Шпакова	АТ "ДТЕК Дніпровські електромережі"	За матеріалами Державного земельного кадастру	16	0	0
31	1210100000:01:514:0185	16	14.02	м. Дніпро, в районі вул. Шпакова	АТ "ДТЕК Дніпровські електромережі"	За матеріалами Державного земельного кадастру	16	0	0
32	1210100000:01:514:0181	16	14.02	м. Дніпро, в районі вул. Шпакова	АТ "ДТЕК Дніпровські електромережі"	За матеріалами Державного земельного кадастру	16	0	0
33	1210100000:01:514:0189	229	14.02	м. Дніпро, в районі вул. Шпакова	АТ "ДТЕК Дніпровські електромережі"	За матеріалами Державного земельного кадастру	62	0	0
34	1210100000:01:514:0199	16	14.02	м. Дніпро, в районі вул. Шпакова	АТ "ДТЕК Дніпровські електромережі"	За матеріалами Державного земельного кадастру	6	0	0

Сертифікований інженер-землевпорядник



В.С. Шитенко

**Матеріали
геодезичних вишукувань та землевпорядного
проектування**



- місце розташування території, що проектується



Посада	Прізвище	Підпис	Дата	Територія в районі вулиці Широка в м. Дніпро			
Розробив	В. С. Шитенко	<i>[Signature]</i>	14.08.21				
Перевірив	В. С. Шитенко	<i>[Signature]</i>	14.08.21	Проект землеустрою щодо організації і встановлення меж територій земель водного фонду та водоохоронної зони	масштаб	аркуш	аркушів
					1 : 10000	1	1
				Схема розташування	ФОП Шитенко В.С. 2021		

Пояснювальна записка

В цих матеріалах наведено опис комплексу топографо-геодезичних робіт та юридичних документів щодо організації і встановлення меж територій земель водного фонду та водоохоронної зони розширеного плеса ДПК «Московський» в районі вул. Широка у м. Дніпро, Дніпропетровської області.

Комплекс робіт щодо встановлення меж земельної ділянки виконано сертифікованим інженером-геодезистом, фізичною особою – підприємцем Ніколаєвим Ю.П. згідно з «Інструкції про встановлення (відновлення) меж земельної ділянки в натурі (на місцевості) та їх закріплення межовими знаками», затвердженої наказом Державного комітету України із земельних ресурсів №376 від 18 травня 2010 р. та зареєстрованої в Міністерстві юстиції України за №391/17686 від 16 червня 2010 року.

Місцеположення кутів зовнішніх меж землекористування детально досліджено і встановлено в натурі на місцевості в присутності представника землекористувача. При узгодженні зовнішньої межі земельної ділянки зацікавленими сторонами претензій не заявлено.

Геодезична прив'язка кутів повороту меж землекористування виконувалась за допомогою супутникового приймача GPS HiPer Pro системи глобального позиціонування GPS від постійно діючої станції DNPR яка розташована у м. Дніпро, і обслуговується ТОВ «ТП ТНТ», у відповідності з діючими інструкціями з топографо-геодезичних знімачів та інструкцією оператора супутникової геодезичної системи GPS. Перевірку приладів перед виконанням робіт здійснено. Вимірювальні прилади зареєстровані відповідно до пункту 6 Порядку використання апаратури супутникових радіонавігаційних систем під час проведення топографо-геодезичних, картографічних, аерофотознімальних, проектних, дослідницьких робіт і вишукувань та кадастрових зйомок, затвердженого постановою Кабінету Міністрів України від 13.07.1998р. №1075 та відповідають вимогам Держстандарту України. Копії свідоцтв додаються.

Координати точок кутів повороту зовнішніх меж обчислені в системі координат СК 63.

Юридична адреса землекористувача, площа ділянки та похибки визначення площі наведені в таблиці 1.

№ п/п	Юридична адреса земельної ділянки	Площа ділянки, абсолютна та відносна похибки (га)
1	встановлення меж територій земель водного фонду та водоохоронної зони розширеного плеса ДПК «Московський» в районі вул. Широка у м. Дніпро (землі водного фонду)	8.3569 0.003


Обробку матеріалів польових вимірювань виконано за допомогою програмного забезпечення "Topcon Tools".

Журнали спостережень, абрис обміру земельної ділянки зберігаються в архіві ФОП Ніколаєв Ю.П. Згідно «Інструкції про встановлення (відновлення) меж земельної ділянки в натурі (на місцевості) та їх закріплення межовими знаками» затвердженої наказом Державного комітету України із земельних ресурсів №376 від 18.05.2010р. за №391/17686, на бажання власника (користувача) земельної ділянки, яка знаходиться в районі вул. Широка у м. Дніпро Дніпропетровської області землі водного фонду площею 8.3569 га., закріплені в натурі (на місцевості) межовими знаками (вид третій відповідно до п. 3.1.3 "Інструкції про встановлення (відновлення) меж земельної ділянки в натурі (на місцевості) та їх закріплення межовими знаками" затвердженої наказом Державного комітету України із земельних ресурсів №376 від 18.05.2010р).

Польові роботи виконано у серпні 2021 р.

Контроль польових робіт та прийомка матеріалів здійснювались на всіх етапах виконання робіт ФОП Ніколаєв Ю.П.. По результатам контролю і прийомки встановлено, що роботи виконані в повному обсязі і відповідають вимогам вище приведених документів.

Сертифікований інженер-геодезист
Фізична особа – підприємець



Ю.П. Ніколаєв

Журнал польових вимірів

Проект землеустрою щодо організації і встановлення меж території земель водного фонду та водоохоронної зони розширеного плеса ДПК «Московський» в районі вул. Широка у м. Дніпро Дніпропетровської області

Назва підприємства: ФОП Ніколаєв Ю.П.

Матеріали польових топографо-геодезичних робіт

Наближені координати:

WGS-84

СК- 63 р.

B = 48*

X = 53xxxxx.xxx м.

L = 33*

Y = 52xxxxx.xxx м.

H = 90 м.

H = 55м.

Модель геоїда: EGM2008-ukr

Дата спостережень: 08.2021

Апаратура: приймач «TOPCON»

Назва	Номер
GPS приймач Topcon Hyper pro	№8QXDUOHV5SO

Програмне забезпечення для ПЕОМ : TOPCON TOOLS


Тривалість приймання та інтервал реєстрації сигналів

Метод супутникових спостережень	Кількість супутників що спостерігались	Тривалість (хв.)	Інтервал реєстрації (сек)
кінематичний	7-12	2	1


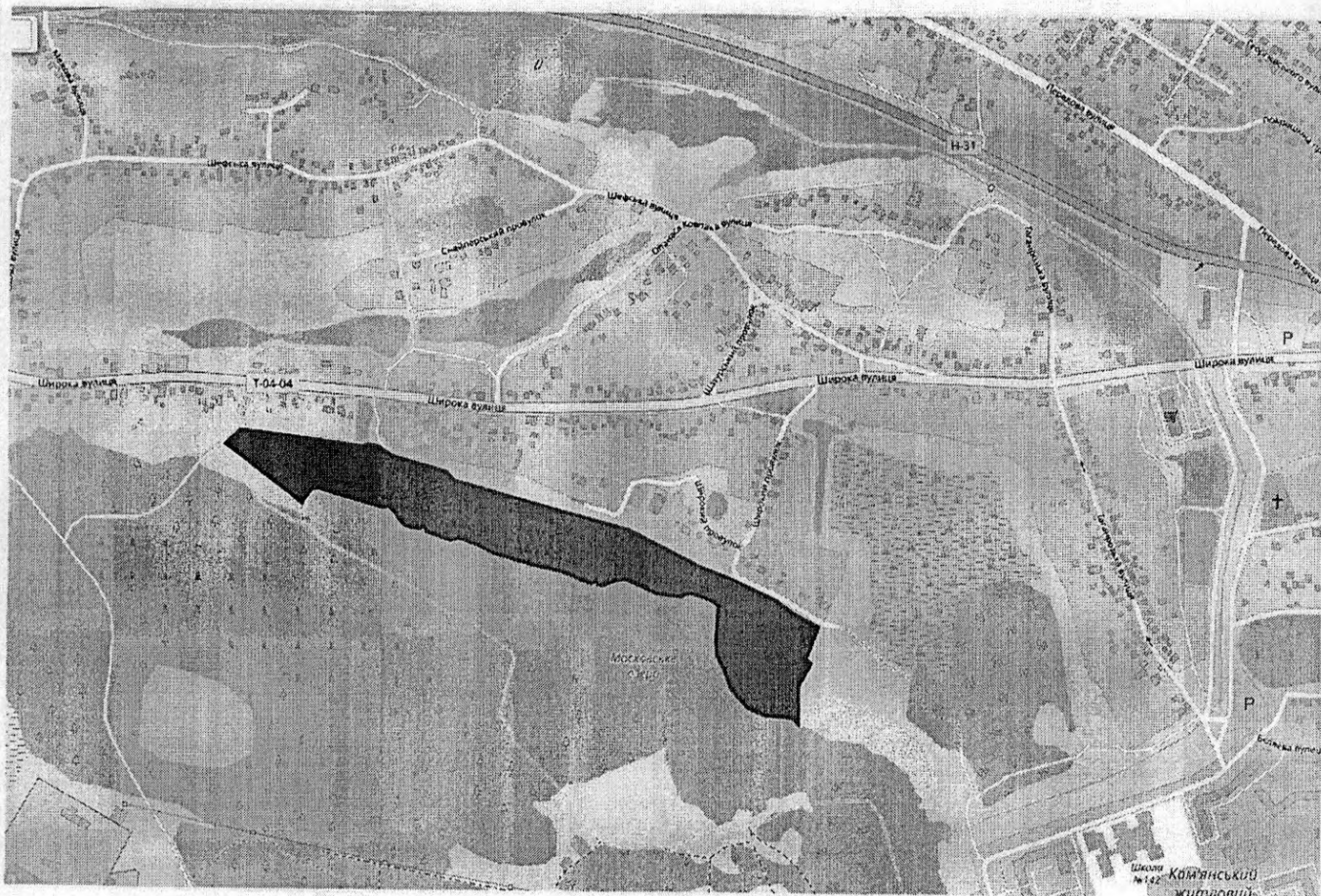
Дискретність 1 сек.

Маска возвищення 15*

Сертифікований інженер-геодезист: _____

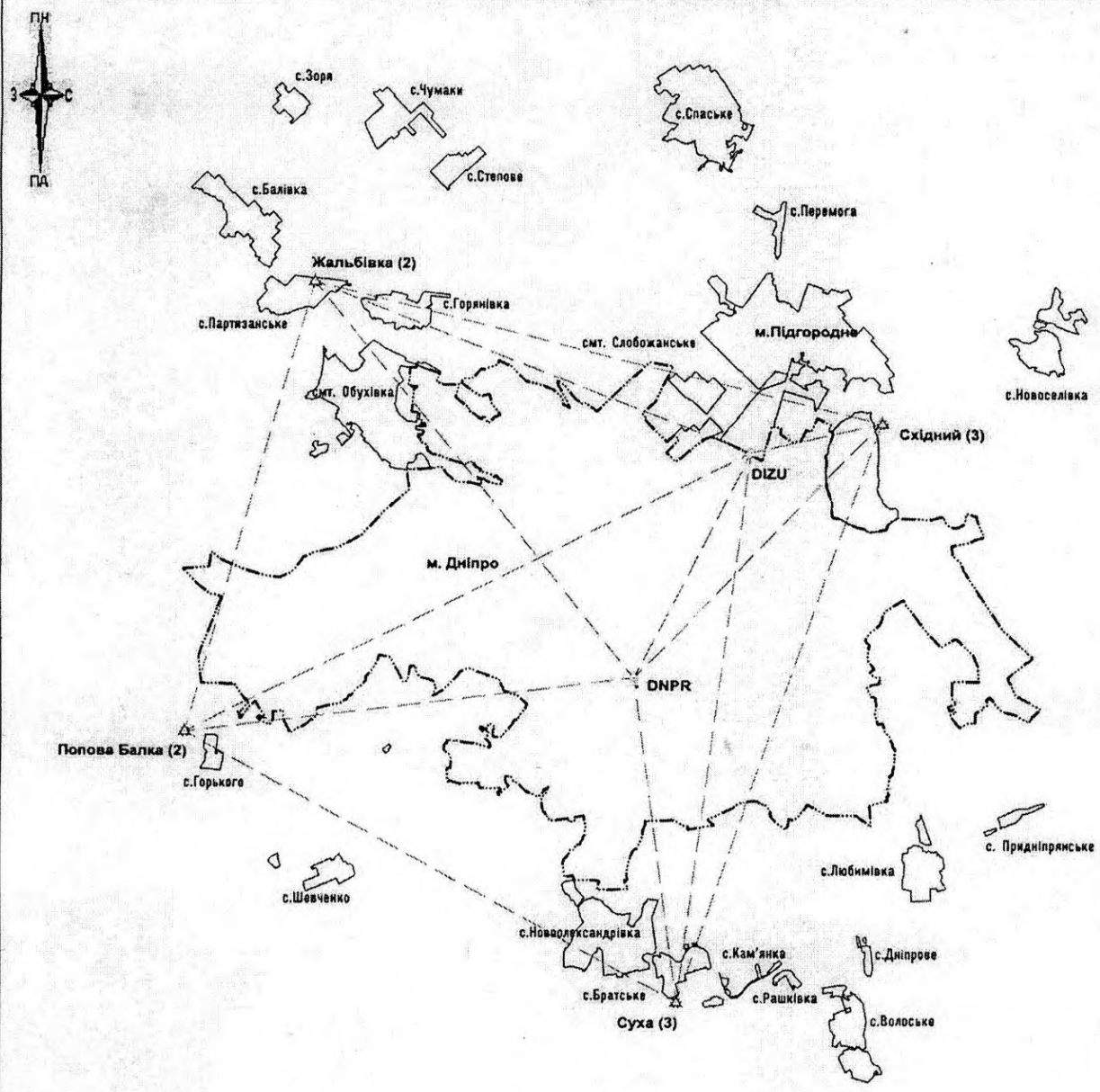


Ю.П. Ніколаєв



– місце розташування земельної ділянки

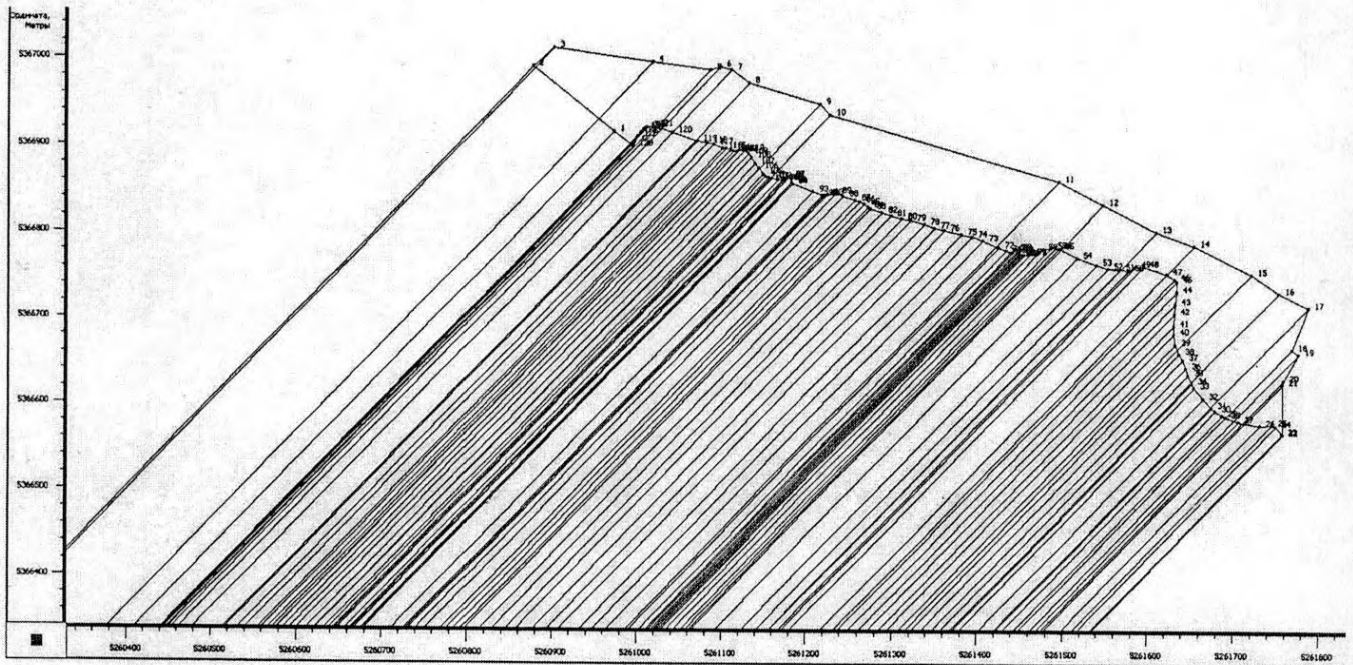
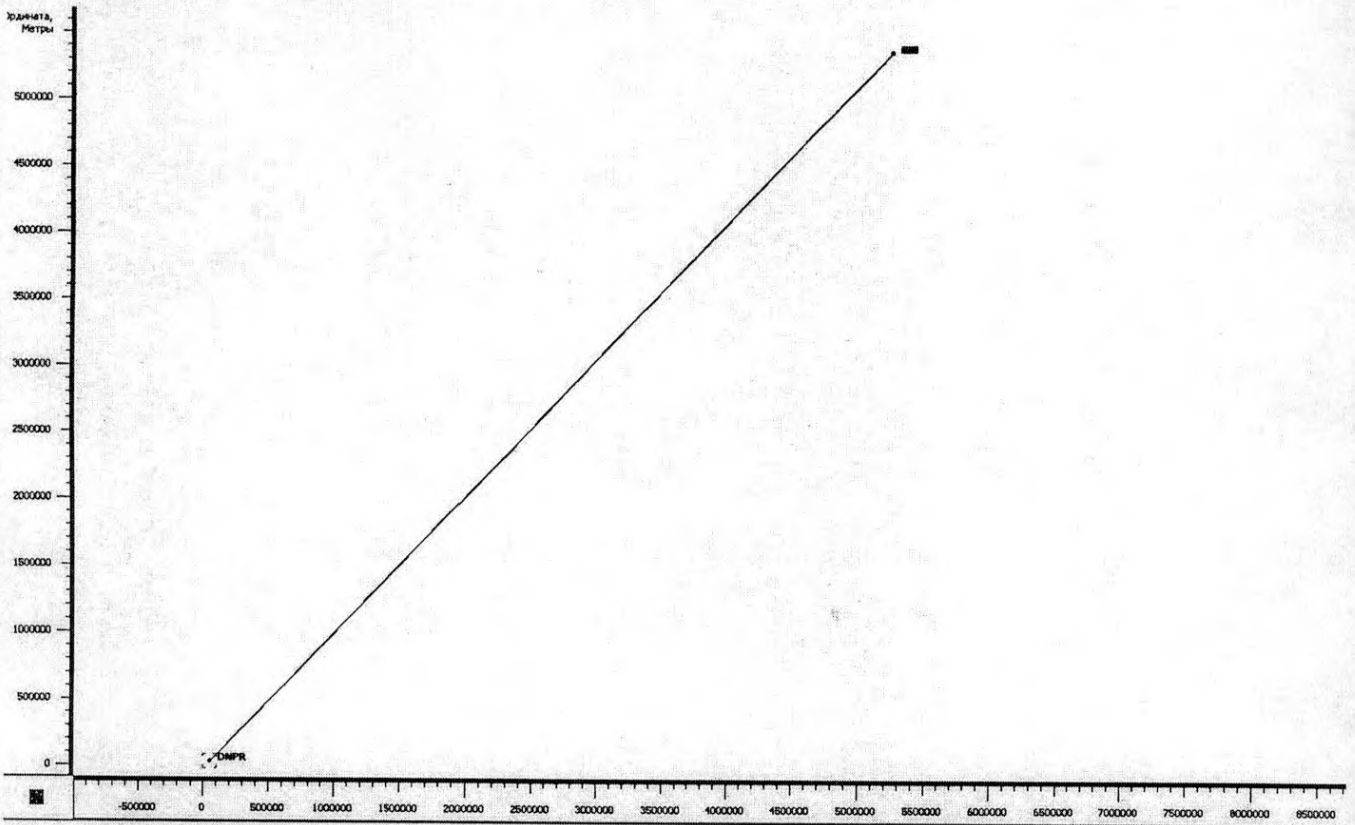
						<p>Проект землеустрою щодо організації і встановлення меж території земель водного фонду та водоохоронної зони розширеного плеса ДПК «Московський» в районі вул. Широка у м. Дніпро</p>		
Зм.	К.уч	Лист	№Док	Підпис	Дата	Стадія	Лист	Листів
Склад		Ніколаєв Ю.П.				РП	1	1
Перевіри в		Ніколаєв Ю.П.				ФОП Ніколаєв		



▲ Жальбівка (IV) - пункт ДГМ його назва та клас
 ▲ DIZU - базова станція GNSS її назва та місце розташування GNSS (Global Navigation Satellite Systems)
 - - - вектори спостережень

Зам. Інв. №						
	Підпис та дата					
Інв.№ ориг.	ДПК «Московський»					
	Зм.	Куч	Лист	№ Док	Підпис	Дата
	Склав		Ніколаєв Ю.П.			
	Перевірів		Ніколаєв Ю.П.			
Проект землеустрою щодо організації і встановлення меж території земель водного фонду та водоохоронної зони розширеного плеса ДПК «Московський» в районі вул. Широка у м. Дніпро						
Матеріали з геодезичних вишукувань та перенесення меж земельної ділянки в натуру (на місцевість)						
			Стадія	Лист	Листів	
			ТД	1	1	
Схема прив'язки базової станції до пунктів державної геодезичної мережі (ДГМ)						
ФОП Ніколаєв						

Схема GNSS – спостереження кутів повороту меж земельної ділянки водоохоронної зони розширеного плеса ДПК «Московський» У районі вул. Широка у м. Дніпро

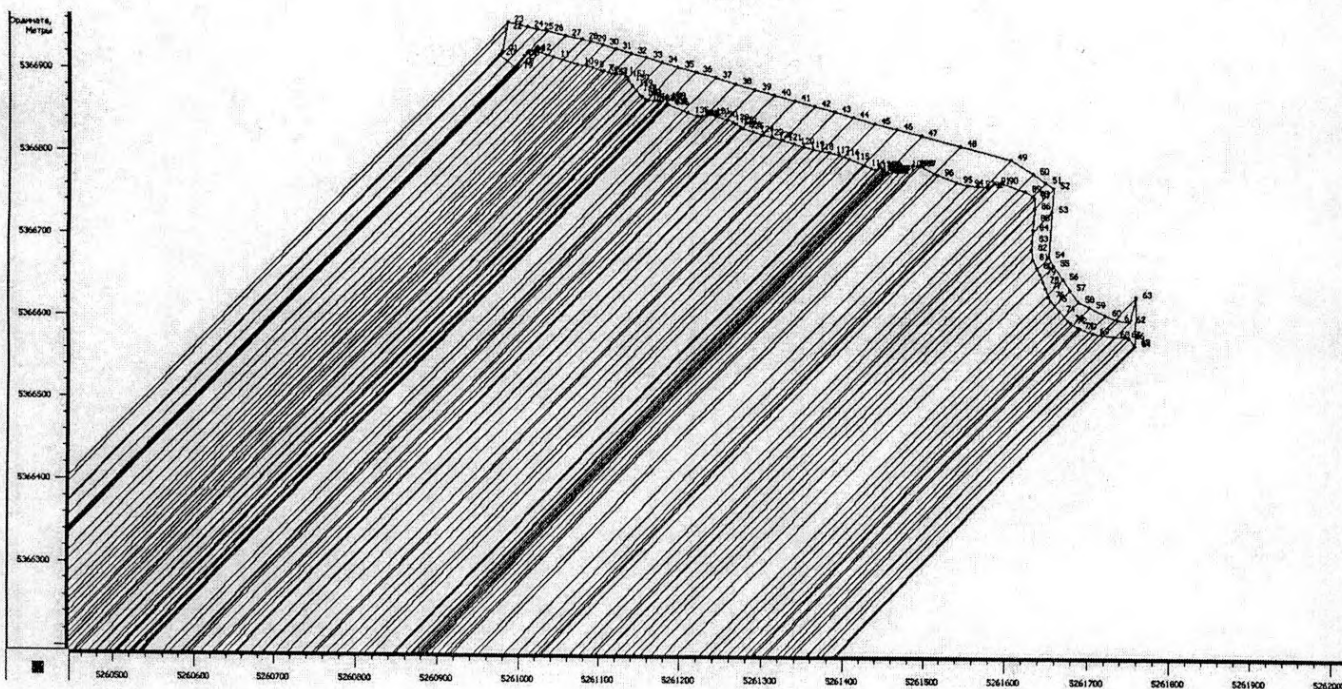


Виконав:



Ю.П. Ніколаєв

**Схема GNSS – спостереження кутів повороту меж земельної ділянки
прибережної захісної смуги розширеного плеса ДПК «Московський»
У районі вул. Широка у м. Дніпро**



Виконав:



Ю.П. Ніколаєв

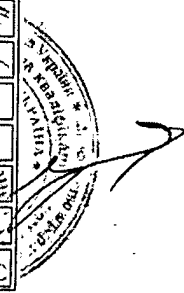
**Відомість виміряних та вихідних координат кутів повороту меж земельної ділянки з оцінкою точності водоохоронної зони розширеного плеса ДПК «Московський»
У районі вул. Широка у м. Дніпро**

Geoid: EGM2008-ukr

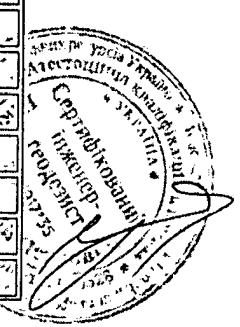
Adjustment type: План , Минимально ограниченное

Number of used GPS vectors: 42

Имя	dN (м)	dE (м)	Точность в плане (м)	Точность по высоте (м)
DNPR -1	-5501.683	3251.025	0.003	0.003
DNPR -2	-5575.999	3347.690	0.003	0.004
DNPR -3	-5596.948	3323.450	0.005	0.007
DNPR -4	-5580.969	3206.574	0.003	0.004
DNPR -5	-5571.983	3137.964	0.002	0.004
DNPR -6	-5575.558	3126.964	0.002	0.003
DNPR -7	-5572.063	3113.424	0.002	0.003
DNPR -8	-5557.379	3091.885	0.002	0.003
DNPR -9	-5533.133	3007.721	0.003	0.003
DNPR -10	-5521.069	2996.386	0.001	0.003
DNPR -11	-5445.890	2728.825	0.001	0.002
DNPR -12	-5419.170	2676.450	0.002	0.002
DNPR -13	-5387.911	2613.821	0.002	0.002
DNPR -14	-5372.129	2570.212	0.001	0.002
DNPR -15	-5339.849	2503.105	0.001	0.003
DNPR -16	-5317.490	2471.797	0.001	0.002
DNPR -17	-5300.281	2436.564	0.002	0.002
DNPR -18	-5251.310	2456.403	0.002	0.002
DNPR -19	-5245.630	2448.056	0.001	0.002
DNPR -20	-5214.805	2466.091	0.002	0.002
DNPR -21	-5210.773	2466.885	0.001	0.002
DNPR -22	-5152.100	2467.331	0.003	0.003
DNPR -23	-5153.190	2468.381	0.003	0.004
DNPR -24	-5161.635	2474.962	0.005	0.007
DNPR 25	-5163.512	2479.780	0.003	0.004
DNPR -26	-5162.652	2493.400	0.002	0.004
DNPR -27	-5167.180	2518.486	0.002	0.003
DNPR -28	-5172.545	2533.491	0.002	0.003
DNPR -29	-5173.941	2536.764	0.003	0.003
DNPR -30	-5179.246	2545.005	0.001	0.003
DNPR -31	-5182.499	2549.055	0.001	0.002
DNPR -32	-5193.322	2559.489	0.002	0.002
DNPR -33	-5206.175	2569.718	0.002	0.002
DNPR -34	-5211.398	2572.745	0.001	0.002
DNPR -35	-5221.270	2576.936	0.001	0.003
DNPR -36	-5229.370	2579.412	0.001	0.002
DNPR -37	-5239.015	2583.215	0.002	0.002
DNPR -38	-5245.919	2587.608	0.002	0.002
DNPR -39	-5256.770	2591.776	0.001	0.002
DNPR -40	-5268.542	2593.808	0.002	0.002
DNPR -41	-5278.655	2593.456	0.001	0.002



DNPR -42	-5292.410	2592.552	0.003	0.003
DNPR -43	-5303.882	2591.615	0.003	0.004
DNPR -44	-5318.429	2589.753	0.005	0.007
DNPR -45	-5330.367	2590.254	0.003	0.004
DNPR -46	-5333.290	2592.469	0.002	0.004
DNPR -47	-5339.361	2601.730	0.002	0.003
DNPR -48	-5348.488	2629.362	0.002	0.003
DNPR -49	-5348.488	2638.504	0.002	0.003
DNPR -50	-5343.823	2647.065	0.003	0.003
DNPR -51	-5344.845	2657.809	0.001	0.003
DNPR -52	-5345.506	2671.442	0.001	0.002
DNPR -53	-5350.042	2685.097	0.002	0.002
DNPR -54	-5358.442	2707.603	0.002	0.002
DNPR -55	-5368.511	2729.553	0.001	0.002
DNPR -56	-5369.740	2732.737	0.001	0.003
DNPR -57	-5369.441	2738.406	0.001	0.002
DNPR -58	-5368.355	2748.346	0.002	0.002
DNPR -59	-5362.876	2761.467	0.002	0.002
DNPR -60	-5360.596	2768.774	0.001	0.002
DNPR -61	-5360.486	2769.899	0.002	0.002
DNPR -62	-5360.732	2772.341	0.001	0.002
DNPR -63	-5361.485	2774.066	0.003	0.003
DNPR -64	-5362.490	2775.350	0.003	0.004
DNPR -65	-5363.954	2776.142	0.005	0.007
DNPR 66	-5366.281	2776.958	0.003	0.004
DNPR -67	-5367.740	2779.066	0.002	0.004
DNPR -68	-5367.509	2780.980	0.002	0.003
DNPR -698	-5364.421	2784.520	0.002	0.003
DNPR -70	-5364.160	2785.192	0.003	0.003
DNPR -71	-5366.350	2790.548	0.001	0.003
DNPR -72	-5369.743	2798.846	0.001	0.002
DNPR -73	-5377.559	2817.627	0.002	0.002
DNPR -74	-5381.718	2830.186	0.002	0.002
DNPR -75	-5384.704	2842.384	0.001	0.002
DNPR -76	-5388.825	2862.930	0.001	0.003
DNPR -77	-5391.895	2874.740	0.001	0.002
DNPR -78	-5395.876	2886.618	0.002	0.002
DNPR -79	-5400.295	2902.291	0.002	0.002
DNPR -80	-5402.864	2913.672	0.001	0.002
DNPR -81	-5405.807	2925.466	0.002	0.002
DNPR -82	-5409.511	2936.631	0.001	0.002
DNPR -83	-5414.206	2949.193	0.003	0.003
DNPR -84	-5415.912	2952.258	0.003	0.004
DNPR -85	-5419.286	2957.068	0.005	0.007
DNPR -86	-5421.821	2961.510	0.003	0.004
DNPR -87	-5423.862	2967.419	0.002	0.004
DNPR -88	-5428.496	2981.697	0.002	0.003
DNPR -89	-5431.668	2989.711	0.002	0.003
DNPR -90	-5429.464	2998.846	0.002	0.003
DNPR -91	-5428.947	3003.022	0.003	0.003
DNPR -92	-5429.281	3005.093	0.001	0.003




DNPR -93	-5433.161	3016.004	0.001	0.002
DNPR -94	-5442.516	3039.903	0.002	0.002
DNPR -95	-5443.320	3041.478	0.002	0.002
DNPR -96	-5444.139	3041.879	0.001	0.002
DNPR -97	-5449.822	3043.193	0.001	0.003
DNPR -98	-5449.895	3044.175	0.001	0.002
DNPR -99	-5446.827	3050.483	0.002	0.002
DNPR -100	-5446.568	3052.340	0.002	0.002
DNPR -101	-5446.898	3057.789	0.001	0.002
DNPR -102	-5448.161	3064.287	0.002	0.002
DNPR -103	-5449.500	3068.865	0.001	0.002
DNPR -104	-5451.571	3072.559	0.003	0.003
DNPR -105	-5453.928	3075.365	0.003	0.004
DNPR -106	-5459.769	3080.312	0.005	0.007
DNPR -107	-5465.737	3084.838	0.003	0.004
DNPR -108	-5472.393	3089.264	0.002	0.004
DNPR -109	-5477.028	3093.088	0.002	0.003
DNPR -110	-5480.734	3097.488	0.002	0.003
DNPR -111	-5480.242	3104.580	0.003	0.003
DNPR -112	-5479.320	3106.228	0.001	0.003
DNPR -113	-5479.790	3110.661	0.001	0.002
DNPR -114	-5481.678	3114.250	0.002	0.002
DNPR -115	-5483.345	3119.756	0.002	0.002
DNPR -116	-5483.400	3123.922	0.001	0.002
DNPR -117	-5487.648	3134.605	0.001	0.003
DNPR -118	-5489.215	3141.432	0.001	0.002
DNPR -119	-5491.349	3153.801	0.002	0.002
DNPR -120	-5500.271	3183.103	0.002	0.002
DNPR -121	-5507.481	3205.827	0.001	0.002
DNPR -122	-5506.629	3212.581	0.002	0.002
DNPR -123	-5506.129	3214.827	0.001	0.002
DNPR -124	-5504.728	3216.944	0.002	0.002
DNPR -125	-5500.937	3220.402	0.002	0.002
DNPR -126	-5496.337	3223.710	0.001	0.002
DNPR -127	-5490.379	3227.605	0.002	0.002
DNPR -128	-5485.027	3229.360	0.001	0.002

Имя	Ордината (м)	Абсцисса (м)	Отметка (м)
DNPR	5361415.597	5264224.531	103.859
Имя	Ордината (м)	Абсцисса (м)	
1.	5366917.28	5260973.506	
2.	5366991.5964	5260876.8407	
3.	5367012.5455	5260901.081	
4.	5366996.5656	5261017.957	
5.	5366987.5802	5261086.567	
6.	5366991.1547	5261097.5668	
7.	5366987.66	5261111.107	
8.	5366972.976	5261132.646	
9.	5366948.73	5261216.81	
10.	5366936.666	5261228.145	
11.	5366861.4866	5261495.7061	
12.	5366834.7667	5261548.0812	
13.	5366803.5076	5261610.7102	



14.	5366787.7257	5261654.3187
15.	5366755.4459	5261721.426
16.	5366733.0865	5261752.7336
17.	5366715.8778	5261787.9666
18.	5366666.907	5261768.128
19.	5366661.2275	5261776.4749
20.	5366630.402	5261758.44
21.	5366626.3704	5261757.6462
22.	5366567.6968	5261757.2
23.	5366568.787	5261756.1496
24.	5366577.2316	5261749.5692
25.	5366579.1094	5261744.7507
26.	5366578.2492	5261731.1313
27.	5366582.7769	5261706.0455
28.	5366588.142	5261691.0401
29.	5366589.5382	5261687.7669
30.	5366594.8425	5261679.5256
31.	5366598.0957	5261675.4758
32.	5366608.9186	5261665.0416
33.	5366621.7719	5261654.8129
34.	5366626.995	5261651.7861
35.	5366636.8667	5261647.5946
36.	5366644.9666	5261645.1192
37.	5366654.6121	5261641.316
38.	5366661.5157	5261636.9233
39.	5366672.3675	5261632.7551
40.	5366684.1391	5261630.7229
41.	5366694.2518	5261631.0746
42.	5366708.0073	5261631.9788
43.	5366719.4788	5261632.9164
44.	5366734.0264	5261634.7777
45.	5366745.964	5261634.2769
46.	5366748.887	5261632.062
47.	5366754.9577	5261622.8008
48.	5366764.085	5261595.1691
49.	5366764.0854	5261586.0275
50.	5366759.4198	5261577.4656
51.	5366760.4417	5261566.7222
52.	5366761.1029	5261553.0892
53.	5366765.6392	5261539.4338
54.	5366774.0388	5261516.9278
55.	5366784.1078	5261494.9778
56.	5366785.3367	5261491.794
57.	5366785.0382	5261486.1249
58.	5366783.9517	5261476.185
59.	5366778.4727	5261463.0638
60.	5366776.1933	5261455.757
61.	5366776.0835	5261454.6322
62.	5366776.3294	5261452.1896
63.	5366777.0824	5261450.4653
64.	5366778.087	5261449.1809
65.	5366779.5507	5261448.389
66.	5366781.8785	5261447.5727
67.	5366783.3371	5261445.4653
68.	5366783.1062	5261443.5515




69.	5366780.0175	5261440.0107
70.	5366779.7566	5261439.3394
71.	5366781.9466	5261433.9835
72.	5366785.34	5261425.6849
73.	5366793.1556	5261406.9045
74.	5366797.3153	5261394.3455
75.	5366800.3011	5261382.1474
76.	5366804.4217	5261361.6008
77.	5366807.4918	5261349.7908
78.	5366811.4727	5261337.9133
79.	5366815.8921	5261322.2401
80.	5366818.4606	5261310.8593
81.	5366821.4037	5261299.0655
82.	5366825.1079	5261287.9
83.	5366829.8027	5261275.3381
84.	5366831.5088	5261272.273
85.	5366834.8832	5261267.4627
86.	5366837.4179	5261263.021
87.	5366839.4595	5261257.1125
88.	5366844.0925	5261242.8345
89.	5366847.2647	5261234.8201
90.	5366845.0612	5261225.6845
91.	5366844.5438	5261221.5091
92.	5366844.8778	5261219.4382
93.	5366848.7576	5261208.5272
94.	5366858.1128	5261184.6282
95.	5366858.9165	5261183.0535
96.	5366859.736	5261182.6519
97.	5366865.4189	5261181.3379
98.	5366865.492	5261180.3559
99.	5366862.4239	5261174.0481
100.	5366862.1648	5261172.1911
101.	5366862.4954	5261166.7422
102.	5366863.7575	5261160.244
103.	5366865.0974	5261155.6658
104.	5366867.1678	5261151.9722
105.	5366869.5245	5261149.1663
106.	5366875.3655	5261144.219
107.	5366881.3339	5261139.693
108.	5366887.9898	5261135.267
109.	5366892.6253	5261131.443
110.	5366896.3314	5261127.0433
111.	5366895.8386	5261119.9511
112.	5366894.9174	5261118.3027
113.	5366895.3872	5261113.8697
114.	5366897.2746	5261110.2809
115.	5366898.9425	5261104.7753
116.	5366898.9974	5261100.6094
117.	5366903.2454	5261089.926
118.	5366904.8118	5261083.0991
119.	5366906.9463	5261070.7304
120.	5366915.8682	5261041.4278
121.	5366923.0779	5261018.7036
122.	5366922.2256	5261011.95
123.	5366921.726	5261009.7039



218

124.	5366920.3245	5261007.5867
125.	5366916.5343	5261004.1294
126.	5366911.9344	5261000.821
127.	5366905.9762	5260996.9265
128.	5366900.6239	5260995.1711

Обчислив:



Ю.П. Ніколаєв


**Відомість виміряних та вихідних координат кутів повороту меж земельної ділянки з оцінкою точності
прибережної захісної смуги розширеного плеса ДПК «Московський»
У районі вул. Широка у м. Дніпро**

Geoid: EGM2008-ukr


Adjustment type: План, Минимально ограниченное

Number of used GPS vectors: 42

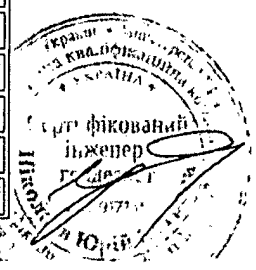
Имя	dN (м)	dE (м)	Точность в плане (м)	Точность по высоте (м)
DNPR -1	-5480.735	3097.488	0.003	0.003
DNPR -2	-5480.242	3104.580	0.003	0.004
DNPR -3	-5479.320	3106.228	0.005	0.007
DNPR -4	-5479.790	3110.661	0.003	0.004
DNPR -5	-5481.678	3114.250	0.002	0.004
DNPR -6	-5483.345	3119.756	0.002	0.003
DNPR -7	-5483.400	3123.922	0.002	0.003
DNPR -8	-5487.648	3134.605	0.002	0.003
DNPR -9	-5489.215	3141.432	0.003	0.003
DNPR -10	-5491.349	3153.801	0.001	0.003
DNPR -11	-5500.271	3183.103	0.001	0.002
DNPR -12	-5507.481	3205.827	0.002	0.002
DNPR -13	-5506.629	3212.581	0.002	0.002
DNPR -14	-5506.129	3214.827	0.001	0.002
DNPR -15	-5504.728	3216.944	0.001	0.003
DNPR -16	-5500.937	3220.402	0.001	0.002
DNPR -17	-5496.338	3223.710	0.002	0.002
DNPR -18	-5490.379	3227.605	0.002	0.002
DNPR -19	-5485.027	3229.360	0.001	0.002
DNPR -20	-5501.683	3251.025	0.002	0.002
DNPR -21	-5506.623	3247.281	0.001	0.002
DNPR -22	-5532.913	3242.331	0.003	0.003
DNPR -23	-5541.684	3240.962	0.003	0.004
DNPR -24	-5536.324	3215.853	0.005	0.007
DNPR 25	-5533.687	3203.467	0.003	0.004
DNPR -26	-5531.050	3191.081	0.002	0.004
DNPR -27	-5526.002	3168.527	0.002	0.003
DNPR -28	-5522.016	3148.331	0.002	0.003
DNPR -29	-5519.309	3137.320	0.003	0.003
DNPR -30	-5514.786	3122.091	0.001	0.003
DNPR -31	-5509.926	3105.679	0.001	0.002
DNPR -32	-5504.376	3086.430	0.002	0.002
DNPR -33	-5499.481	3067.768	0.002	0.002
DNPR -34	-5494.154	3048.384	0.001	0.002
DNPR -35	-5488.546	3028.571	0.001	0.003
DNPR -36	-5482.358	3006.449	0.001	0.002
DNPR -37	-5475.525	2982.407	0.002	0.002
DNPR -38	-5468.699	2958.385	0.002	0.002
DNPR -39	-5461.865	2934.337	0.001	0.002
DNPR -40	-5455.037	2910.312	0.002	0.002
DNPR -41	-5448.282	2886.012	0.001	0.002



DNPR -42	-5441.400	2861.252	0,002	0,002
DNPR -43	-5434.383	2836.007	0.003	0.003
DNPR -44	-5427.887	2812.636	0.003	0.004
DNPR -45	-5420.701	2785.969	0.005	0.007
DNPR -46	-5413.384	2758.813	0.003	0.004
DNPR -47	-5406.033	2728.208	0.002	0.004
DNPR -48	-5394.036	2680.587	0.002	0.003
DNPR -49	-5377.795	2618.839	0.002	0.003
DNPR -50	-5360.140	2591.879	0.002	0.003
DNPR -51	-5349.394	2576.340	0.003	0.003
DNPR -52	-5343.326	2567.027	0.001	0.003
DNPR -53	-5314.713	2569.133	0.001	0.002
DNPR -54	-5259.377	2573.395	0.002	0.002
DNPR -55	-5249.564	2567.234	0.002	0.002
DNPR -56	-5232.542	2555.678	0.001	0.002
DNPR -57	-5219.769	2547.061	0.001	0.003
DNPR -58	-5205.508	2536.907	0.001	0.002
DNPR -59	-5198.382	2522.929	0.002	0.002
DNPR -60	-5188.561	2504.029	0.002	0.002
DNPR -61	-5183.650	2488.852	0.001	0.002
DNPR -62	-5180.907	2474.654	0.002	0.002
DNPR -63	-5210.773	2466.885	0.001	0.002
DNPR -64	-5152.100	2467.331	0.003	0.003
DNPR -65	-5153.190	2468.381	0.003	0.004
DNPR -66	-5161.635	2474.962	0.005	0.007
DNPR -67	-5163.512	2479.780	0.003	0.004
DNPR -68	-5162.652	2493.400	0.002	0.004
DNPR -69	-5167.180	2518.486	0.002	0.003
DNPR -70	-5172.545	2533.491	0.002	0.003
DNPR -71	-5173.941	2536.764	0.003	0.003
DNPR -72	-5179.246	2545.005	0.001	0.003
DNPR -73	-5182.499	2549.055	0.001	0.002
DNPR -74	-5193.322	2559.489	0.002	0.002
DNPR -75	-5206.175	2569.718	0.002	0.002
DNPR -76	-5211.398	2572.745	0.001	0.002
DNPR -77	-5221.270	2576.936	0.001	0.003
DNPR -78	-5229.370	2579.412	0.001	0.002
DNPR -79	-5239.015	2583.215	0.002	0.002
DNPR -80	-5245.919	2587.608	0.002	0.002
DNPR -81	-5256.770	2591.776	0.001	0.002
DNPR -82	-5268.542	2593.808	0.002	0.002
DNPR -83	-5278.655	2593.456	0.001	0.002
DNPR -84	-5292.410	2592.552	0,002	0,002
DNPR -85	-5303.882	2591.615	0.003	0.003
DNPR -86	-5318.429	2589.753	0.003	0.004
DNPR -87	-5330.367	2590.254	0.005	0.007
DNPR -88	-5333.290	2592.469	0.003	0.004
DNPR -89	-5339.361	2601.730	0.002	0.004
DNPR -90	-5348.488	2629.362	0.002	0.003
DNPR -91	-5348.488	2638.504	0.002	0.003
DNPR -92	-5343.823	2647.065	0.002	0.003




DNPR -93	-5344.845	2657.809	0.003	0.003
DNPR -94	-5345.506	2671.442	0.001	0.003
DNPR -95	-5350.042	2685.097	0.001	0.002
DNPR -96	-5358.442	2707.603	0.002	0.002
DNPR -97	-5368.511	2729.553	0.002	0.002
DNPR -98	-5369.740	2732.737	0.001	0.002
DNPR -99	-5369.441	2738.406	0.001	0.003
DNPR -100	-5368.355	2748.346	0.001	0.002
DNPR -101	-5362.876	2761.467	0.002	0.002
DNPR -102	-5360.596	2768.774	0.002	0.002
DNPR -103	-5360.486	2769.899	0.001	0.002
DNPR -104	-5360.732	2772.341	0.002	0.002
DNPR -105	-5361.485	2774.066	0.001	0.002
DNPR -106	-5362.490	2775.350	0.003	0.003
DNPR -107	-5363.954	2776.142	0.003	0.004
DNPR -108	-5366.281	2776.958	0.005	0.007
DNPR -109	-5367.740	2779.066	0.003	0.004
DNPR -110	-5367.509	2780.980	0.002	0.004
DNPR -111	-5364.421	2784.520	0.002	0.003
DNPR -112	-5364.160	2785.192	0.002	0.003
DNPR -113	-5366.350	2790.548	0.003	0.003
DNPR -114	-5369.743	2798.846	0.001	0.003
DNPR -115	-5377.559	2817.627	0.001	0.002
DNPR -116	-5381.718	2830.186	0.002	0.002
DNPR -117	-5384.704	2842.384	0.002	0.002
DNPR -118	-5388.825	2862.930	0.001	0.002
DNPR -119	-5391.895	2874.740	0.001	0.003
DNPR -120	-5395.876	2886.618	0.001	0.002
DNPR -121	-5400.295	2902.291	0.002	0.002
DNPR -122	-5402.864	2913.672	0.002	0.002
DNPR -123	-5405.807	2925.466	0.001	0.002
DNPR -124	-5409.511	2936.631	0.002	0.002
DNPR -125	-5414.206	2949.193	0.001	0.002
DNPR -126	-5415.912	2952.258	0.002	0.002
DNPR -127	-5419.286	2957.068	0.003	0.003
DNPR -128	-5421.821	2961.510	0.003	0.004
DNPR -129	-5423.862	2967.419	0.005	0.007
DNPR -130	-5428.496	2981.697	0.003	0.004
DNPR -131	-5431.668	2989.711	0.002	0.004
DNPR -132	-5429.464	2998.846	0.002	0.003
DNPR -133	-5428.947	3003.022	0.002	0.003
DNPR -134	-5429.281	3005.093	0.002	0.003
DNPR -135	-5433.161	3016.004	0.003	0.003
DNPR -136	-5442.516	3039.903	0.001	0.003
DNPR -137	-5443.320	3041.478	0.001	0.002
DNPR -138	-5444.139	3041.879	0.002	0.002
DNPR -139	-5449.822	3043.193	0.002	0.002
DNPR -140	-5449.895	3044.175	0.001	0.002
DNPR -141	-5446.827	3050.483	0.001	0.003
DNPR -142	-5446.568	3052.340	0.001	0.002
DNPR -143	-5446.898	3057.789	0.002	0.002



46

DNPR -144	-5448.161	3064.287	0.002	0.002
DNPR -145	-5449.500	3068.865	0.001	0.002
DNPR -146	-5451.571	3072.559	0.002	0.002
DNPR -147	-5453.928	3075.365	0.001	0.002
DNPR -148	-5459.769	3080.312	0.003	0.003
DNPR -1493	-5465.737	3084.838	0.003	0.004
DNPR -150	-5472.393	3089.264	0.005	0.007
DNPR -151	-5477.028	3093.088	0.003	0.004

Имя	Ордината (м)	Абсцисса (м)	Отметка (м)
DNPR	5361415.597	5264224.531	103.859
Имя	Ордината (м)	Абсцисса (м)	
1.	5366896.3315	5261127.0433	
2.	5366895.8386	5261119.9511	
3.	5366894.9174	5261118.3027	
4.	5366895.3872	5261113.8697	
5.	5366897.2746	5261110.2809	
6.	5366898.9425	5261104.7753	
7.	5366898.9974	5261100.6094	
8.	5366903.2454	5261089.926	
9.	5366904.8118	5261083.0991	
10.	5366906.9463	5261070.7304	
11.	5366915.8682	5261041.4278	
12.	5366923.0779	5261018.7036	
13.	5366922.2256	5261011.95	
14.	5366921.726	5261009.7039	
15.	5366920.3245	5261007.5867	
16.	5366916.5343	5261004.1294	
17.	5366911.9345	5261000.821	
18.	5366905.9762	5260996.9265	
19.	5366900.6239	5260995.1711	
20.	5366917.28	5260973.506	
21.	5366922.22	5260977.25	
22.	5366948.51	5260982.2	
23.	5366957.281	5260983.569	
24.	5366951.921	5261008.678	
25.	5366949.284	5261021.064	
26.	5366946.647	5261033.45	
27.	5366941.599	5261056.004	
28.	5366937.613	5261076.2	
29.	5366934.906	5261087.211	
30.	5366930.383	5261102.44	
31.	5366925.5227	5261118.8519	
32.	5366919.9725	5261138.1007	
33.	5366915.0778	5261156.7627	
34.	5366909.7511	5261176.1469	
35.	5366904.1429	5261195.9604	
36.	5366897.955	5261218.082	
37.	5366891.1224	5261242.1241	
38.	5366884.2957	5261266.1457	
39.	5366877.4615	5261290.1936	
40.	5366870.6337	5261314.2189	
41.	5366863.8793	5261338.5192	
42.	5366856.9971	5261363.2792	
43.	5366849.9801	5261388.524	




44.	5366843.4841	5261411.8947
45.	5366836.298	5261438.562
46.	5366828.981	5261465.718
47.	5366821.63	5261496.323
48.	5366809.633	5261543.944
49.	5366793.3923	5261605.6923
50.	5366775.737	5261632.652
51.	5366764.9913	5261648.1908
52.	5366758.923	5261657.5036
53.	5366730.3096	5261655.3983
54.	5366674.9735	5261651.1357
55.	5366665.1613	5261657.2972
56.	5366648.1385	5261668.8529
57.	5366635.3658	5261677.4705
58.	5366621.1048	5261687.6243
59.	5366613.9792	5261701.6018
60.	5366604.158	5261720.5021
61.	5366599.2472	5261735.6795
62.	5366596.504	5261749.8766
63.	5366626.3704	5261757.6462
64.	5366567.6968	5261757.2
65.	5366568.787	5261756.1496
66.	5366577.2316	5261749.5692
67.	5366579.1094	5261744.7507
68.	5366578.2492	5261731.1313
69.	5366582.7769	5261706.0455
70.	5366588.142	5261691.0401
71.	5366589.5382	5261687.7669
72.	5366594.8425	5261679.5256
73.	5366598.0958	5261675.4758
74.	5366608.9186	5261665.0416
75.	5366621.7719	5261654.8129
76.	5366626.9951	5261651.7861
77.	5366636.8668	5261647.5946
78.	5366644.9666	5261645.1192
79.	5366654.6121	5261641.316
80.	5366661.5157	5261636.9233
81.	5366672.3675	5261632.7551
82.	5366684.1391	5261630.7229
83.	5366694.2518	5261631.0746
84.	5366708.0073	5261631.9788
85.	5366719.4789	5261632.9164
86.	5366734.0264	5261634.7777
87.	5366745.964	5261634.2769
88.	5366748.887	5261632.062
89.	5366754.9577	5261622.8008
90.	5366764.085	5261595.1691
91.	5366764.0854	5261586.0275
92.	5366759.4198	5261577.4656
93.	5366760.4417	5261566.7222
94.	5366761.1029	5261553.0892
95.	5366765.6392	5261539.4338
96.	5366774.0388	5261516.9278
97.	5366784.1078	5261494.9778
98.	5366785.3367	5261491.794



99.	5366785.0383	5261486.1249
100.	5366783.9517	5261476.185
101.	5366778.4727	5261463.0638
102.	5366776.1933	5261455.757
103.	5366776.0835	5261454.6322
104.	5366776.3294	5261452.1896
105.	5366777.0824	5261450.4653
106.	5366778.087	5261449.1809
107.	5366779.5507	5261448.389
108.	5366781.8785	5261447.5727
109.	5366783.3371	5261445.4653
110.	5366783.1062	5261443.5515
111.	5366780.0175	5261440.0107
112.	5366779.7566	5261439.3394
113.	5366781.9466	5261433.9835
114.	5366785.34	5261425.6849
115.	5366793.1556	5261406.9045
116.	5366797.3153	5261394.3455
117.	5366800.3011	5261382.1474
118.	5366804.4217	5261361.6008
119.	5366807.4918	5261349.7908
120.	5366811.4727	5261337.9133
121.	5366815.8921	5261322.2401
122.	5366818.4606	5261310.8593
123.	5366821.4037	5261299.0655
124.	5366825.1079	5261287.9
125.	5366829.8027	5261275.3381
126.	5366831.5088	5261272.273
127.	5366834.8832	5261267.4627
128.	5366837.418	5261263.021
129.	5366839.4595	5261257.1125
130.	5366844.0925	5261242.8345
131.	5366847.2647	5261234.8201
132.	5366845.0613	5261225.6845
133.	5366844.5439	5261221.5091
134.	5366844.8778	5261219.4382
135.	5366848.7577	5261208.5272
136.	5366858.1128	5261184.6282
137.	5366858.9165	5261183.0535
138.	5366859.736	5261182.6519
139.	5366865.4189	5261181.3379
140.	5366865.492	5261180.3559
141.	5366862.4239	5261174.0481
142.	5366862.1648	5261172.1911
143.	5366862.4954	5261166.7422
144.	5366863.7575	5261160.244
145.	5366865.0974	5261155.6658
146.	5366867.1678	5261151.9722
147.	5366869.5245	5261149.1663
148.	5366875.3655	5261144.219
149.	5366881.3339	5261139.693
150.	5366887.9899	5261135.267
151.	5366892.6253	5261131.443

Обчислив:



Ю.П. Ніколаєв



МІНІСТЕРСТВО РОЗВИТКУ ЕКОНОМІКИ, ТОРГІВЛІ ТА СІЛЬСЬКОГО ГОСПОДАРСТВА
Національний науковий центр "Інститут метрології"

(ННЦ "Інститут метрології")

61002, Харків, вул. Мироносицька, 42

Свідоцтво про уповноваження № П – 18-2019 від 26.04.2019

СВІДОЦТВО

про перевірку законодавчо регульованого засобу вимірювальної техніки

№ 3639

Чинне до "19" серпня 2021 р

Назва та умовне позначення Приймач GPS HiPer Pro

базовий приймач GPS GX1230 GG, № 471121 Зав. № 8QXDUOHV5S0

Виробник фірма "TOPCON POSITIONING SYSTEMS", США

За результатами перевірки встановлено, що засіб вимірювальної техніки (далі – ЗВТ)

відповідає вимогам інструкції по експлуатації приймача HiPer Pro

(назва нормативно-правового акта, що містить вимоги

до метрологічних характеристик і значення метрологічних характеристик

(клас точності, похибки, діапазон вимірювання), особливості застосування ЗВТ)

Додаток: на _____ стор. у _____ прим.

Персонал, який виконував
роботи з перевірки


(підпис)

В. С. Купко

(ініціали, прізвище)

Місце відбитка
повірного тавра

10 " 08 2020 р.





ДЕРЖАВНА СЛУЖБА УКРАЇНИ З ПИТАНЬ ГЕОДЕЗІЇ, КАРТОГРАФІЇ ТА КАДАСТРУ
Держгеокадастр
вул. Народного Ополчення, 3, м. Київ, 03151, тел. 249-96-75, факс 249-96-70
land@land.gov.ua

~~20.08.2018~~ № ~~28-28-0.20-46770-18~~ На _____ від _____

ФОП Ніколаєв Ю. П.
пров. Польовий, 9,
с. Сурсько-Литовське,
Дніпропетровська обл.

*Про реєстрацію
апаратури СРНС*


Державна служба України з питань геодезії, картографії та кадастру розглянула Ваш лист від 12.08.2018 щодо реєстрації апаратури супутникових радіонавігаційних систем GPS-приймача Topcon HiPer pro № 8QXDUOHV5SO та відповідно до пункту 6 Порядку використання апаратури супутникових радіонавігаційних систем під час проведення топографо-геодезичних, картографічних, аерофотознімальних, проектних, дослідницьких робіт і вишукувань та кадастрових зйомок, затвердженого постановою Кабінету Міністрів України від 13 липня 1998 року №1075, надає Реєстраційне посвідчення апаратури супутникових радіонавігаційних систем № 1766.

Додаток: на 1 арк. в 1 прим.

В. о. Голови

О. КОЛОТІЛН





Державна служба України з питань геодезії, картографії та кадастру
НАУКОВО-ДОСЛІДНИЙ ІНСТИТУТ ГЕОДЕЗІЇ І КАРТОГРАФІЇ (ДП "НДІГК")

вул. Велика Васильківська, 69, Київ, 03150, Україна
тел. (044) 287 0684, 287 3685, факс (044) 287 4252, E-mail: info@gki.com.ua, www.gki.com.ua
р/р UA443226690000026000300823065 в Філія ГУ по м.Київ та Київській обл. АТ "ОЩАДБАНК", код ЄДРПОУ 24102001

АДМІНІСТРАТОР БАНКУ ГЕОДЕЗИЧНИХ ДАНИХ

Наказ Держгеокадастру України №3 від 10.01.2014 року

ВИПИСКА

координат та висот пунктів ЛГМ із Банку геодезичних даних
(видана 23 квітня 2021 р., термін дії 1 рік)

Рахунок - № К1174 від 23.04.2021

Замовник - ФОП Ніколаєв Юрій Петрович

Система координат - UA_UCS_2000/LCS_12 (місцева система координат Дніпропетровської обл. – УСК-2000, проекція Гауса-Крюгера)

Система висот - Балтійська 1977 р.

№ з/п	Індекс з БГД	Назва пункту	Клас пункту	Координати, м		Висота над рівнем моря, м	Клас нівелювання
				x	y		
1	2	3	5	6	7	8	
1	M363521700	Полова Балка	5 365 496.909	281 666.698	157.976	IV	
2	M363521100	Жальбівка	5 384 543.431	287 115.481	70.202	IV	
3	M363667400	Східний	5 378 722.462	311 286.179	62.630	IV	
4	M363641500	Суша	5 354 329.258	302 756.957	123.613	IV	
5	M362910400	Чаплицька	5 399 209.494	285 575.808	112.762	IV	
6	M363630100	Підгородне	5 385 128.692	303 791.972	131.041	IV	
7	M373110200	Косьміна	5 359 298.027	409 523.928	140.44	GPS нів.	
8	M373110500	Мал. Михайлівка	5 326 114.927	399 269.528	197.426	IV	
9	M373110300	Васильківка	5 350 495.636	383 279.950	162.060	IV	
10	M363610000	Новомосковськ	5 391 513.523	313 251.357	114.95	GPS нів.	
11	M363620900	Мавріне	5 381 106.683	359 570.392	71.054	III	

Список склад:


Список перевірив:

Заступник директора ІДІГК:

Кучер І. Й.

Уварова О. В.

Засць І. М.



КВАЛІФІКАЦІЙНА КОМІСІЯ

НАЦІОНАЛЬНИЙ УНІВЕРСИТЕТ
БІОРЕСУРСІВ І ПРИРОДОКОРИСТУВАННЯ
УКРАЇНИ

КВАЛІФІКАЦІЙНИЙ СЕРТИФІКАТ

інженера-геодезиста

№ 010528

виданий **Ніколаєву Юрію Петровичу**

Відповідно до протоколу рішення Кваліфікаційної комісії від 21 березня 2013 року № 6

Кваліфікаційний сертифікат підтверджує відповідність особи кваліфікаційним характеристикам професії та її спроможність самостійно проводити топографо-геодезичні і картографічні роботи.

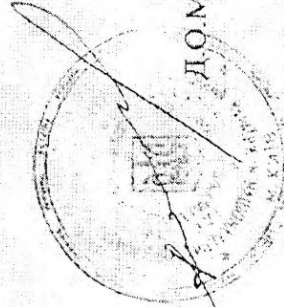
Дата видачі – 5 квітня 2013 року

Голова
Кваліфікаційної комісії



С.М. Тимченко

Ректор Національного
університету біоресурсів
і природокористування України



Д.О. Мельничук

**КВАЛІФІКАЦІЙНА
КОМІСІЯ**



СВІДОЦТВО ПРО ПІДВИЩЕННЯ КВАЛІФІКАЦІЇ

**інженера-геодезиста
ПГ 02070743/000493-21**

видано **Ніколаєву Юрію Петровичу**

відповідно до протоколу рішення Кваліфікаційної комісії 25.03.2021 року № 3

Свідоцтво про підвищення кваліфікації підтверджує відповідність особи кваліфікаційним характеристикам професії та її спроможність самостійно проводити топографо-геодезичні і картографічні роботи.

Дата видачі 11 травня 2021 року

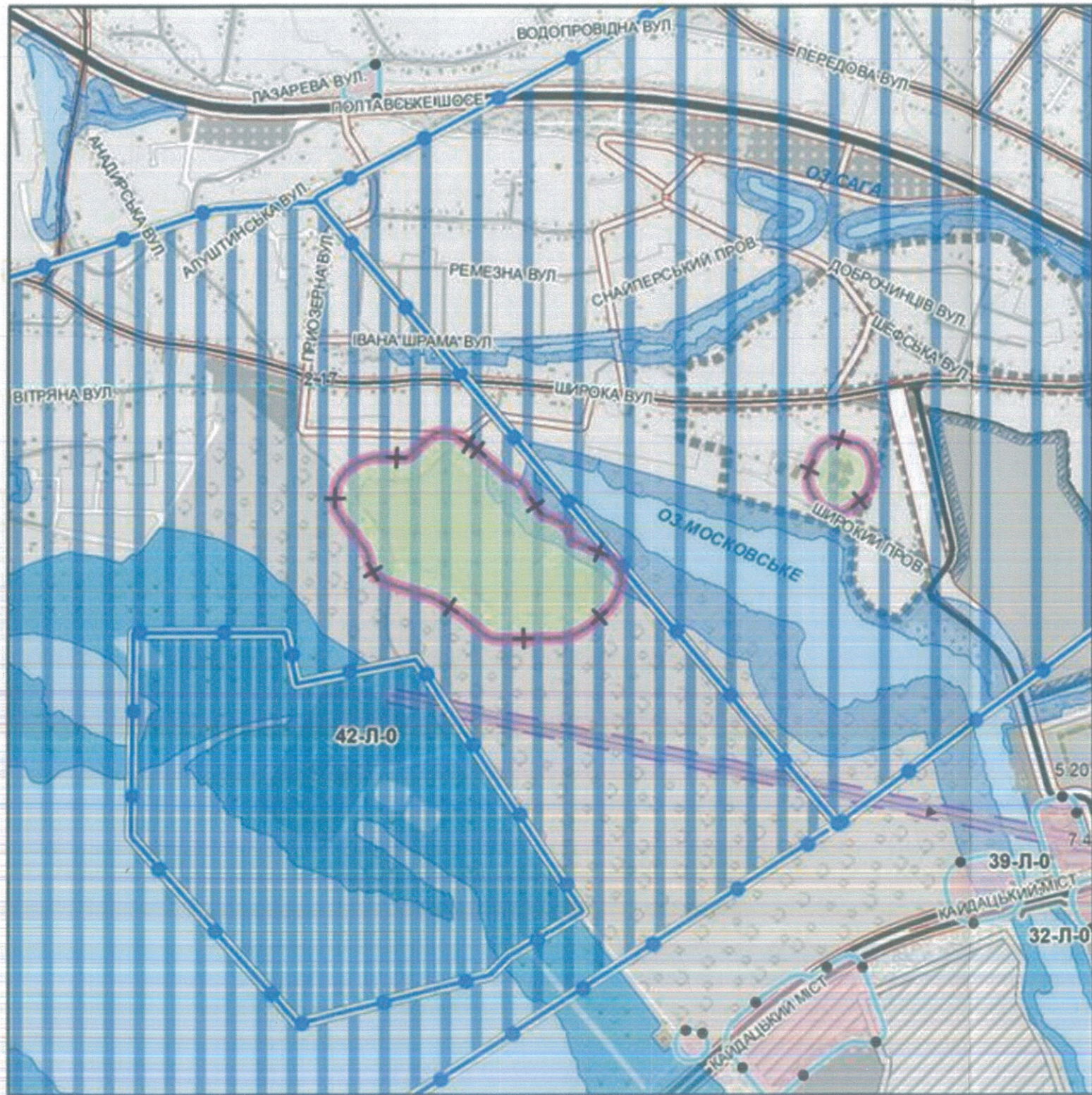
**Голова
Кваліфікаційної
комісії**

О.В. Лахмагова



**В.о. ректора
НТУ «Дніпровська
політехніка» № 02070743**
Г.Г. Півняк

СХЕМА ПРОЕКТНИХ ПЛАНУВАЛЬНИХ ОБМЕЖЕНЬ



УМОВНІ ПОЗНАЧЕННЯ

МЕЖІ І ТЕРИТОРІЇ

- Існуюча межа м. Дніпро
- Проектна межа
- Історичних ареалів
- Ігрнської заповідної зони
- Пам'яток археології
- Охоронної зони пам'ятки архітектури
- Зони регулювання забудови
- Об'єктів природно-заповідного фонду
 - 1 Ботанічний сад Дніпровського національного університету
 - Парк пам'ятки садово-паркового мистецтва
 - 2 Парк м. Шевченка
 - 6 Парк м. Лазаря Глоби
 - 7 Севастопольський парк
 - 8 Новокладський парк
 - 3 Регіональний ландшафтний парк "Дніпровське лісі"
 - Пам'ятки природи ботанічні:
 - 4 ділянка тополевих насаджень
 - 5 ділянка дубових насаджень
- Санітарно-захисні зони
 - Підприємств І-ІІІ класу шкідливості (нормативні)
 - Виробничих та комунальних підприємств ІV-V класу шкідливості (нормативні)
 - Визначені проектом та затверджені
 - Кладовищ
 - Крематорію
 - Очисних споруд
 - Місць видалення відходів, шламонакопичувачів
 - Звалища
 - ГРС
 - Відстані від об'єктів обслуговування транспорту (АЗС, СТО, гаражів, стоянок)

ОХОРОННІ ЗОНИ

- ГРС та магістрального газопроводу
- ПЛЕП*
- Кар'єрів (Чаплинський та Рибальський)
- Примітка: Охоронні зони розподільних мереж ПЛЕ уточнюються в більшому масштабі (1:2 000, 1:1 000, 1:500), або при розробленні ДПТ відповідно Постанови КМУ від 04.03.1997 р., №209, п. 5 "Правила охорони електричних мереж"
- Акустичне забруднення
 - Санітарно-захисна зона від залізничних колій
 - Шумозахисний екран
 - Зона впливу аеропорту
 - 55 дБА
 - 65 дБА
 - Електромагнітне забруднення
 - Санітарно-захисна зона РТО
 - Санітарно-захисна зона ПЛЕП
 - Природоохоронні зони
 - Зони санітарної охорони водозаборів (Кайдацького та Рамовського) - УРКОМВІПРОЕКТ, ХАРЧІВ - 1995 р.
 - I-ий пояс зони санітарної охорони водозабору
 - II-ий пояс зони санітарної охорони водозабору
 - III-ий пояс зони санітарної охорони водозабору
 - Прибережно-захисна смуга
 - Згідно проекту землеустрою щодо організації встановлення меж земельного водного фонду та водоохоронної зони р. Дніпро в межах міста Дніпро - "ПРОМТЕХПРОЕКТ ЕНД СЕРВІС", Київ - 2018)
 - За містобудівною пропозицією
 - Смуга відведення меліоративного каналу

54

ДНІПРОВСЬКА МІСЬКА РАДА
ДЕПАРТАМЕНТ ПО РОБОТІ З АКТИВАМИ
ГОЛОВНЕ АРХІТЕКТУРНО-ПЛАНУВАЛЬНЕ УПРАВЛІННЯ

ДОВІДКА
містобудівного кадастру

Запит № 19814
Замовник: Шитенко В.С.
Адреса: у районі вул. Широкої

Начальник ГоловаПУ департаменту



Д. В. Волик

2020

Загальна кількість аркушів -чотири

50



М 1:2000

Водоохоронна зона та ПЗС
ріш. №73/56 від 28.04.2010

Широкий пров.

оз. Московське

Дані містобудівного кадастра Планшети:

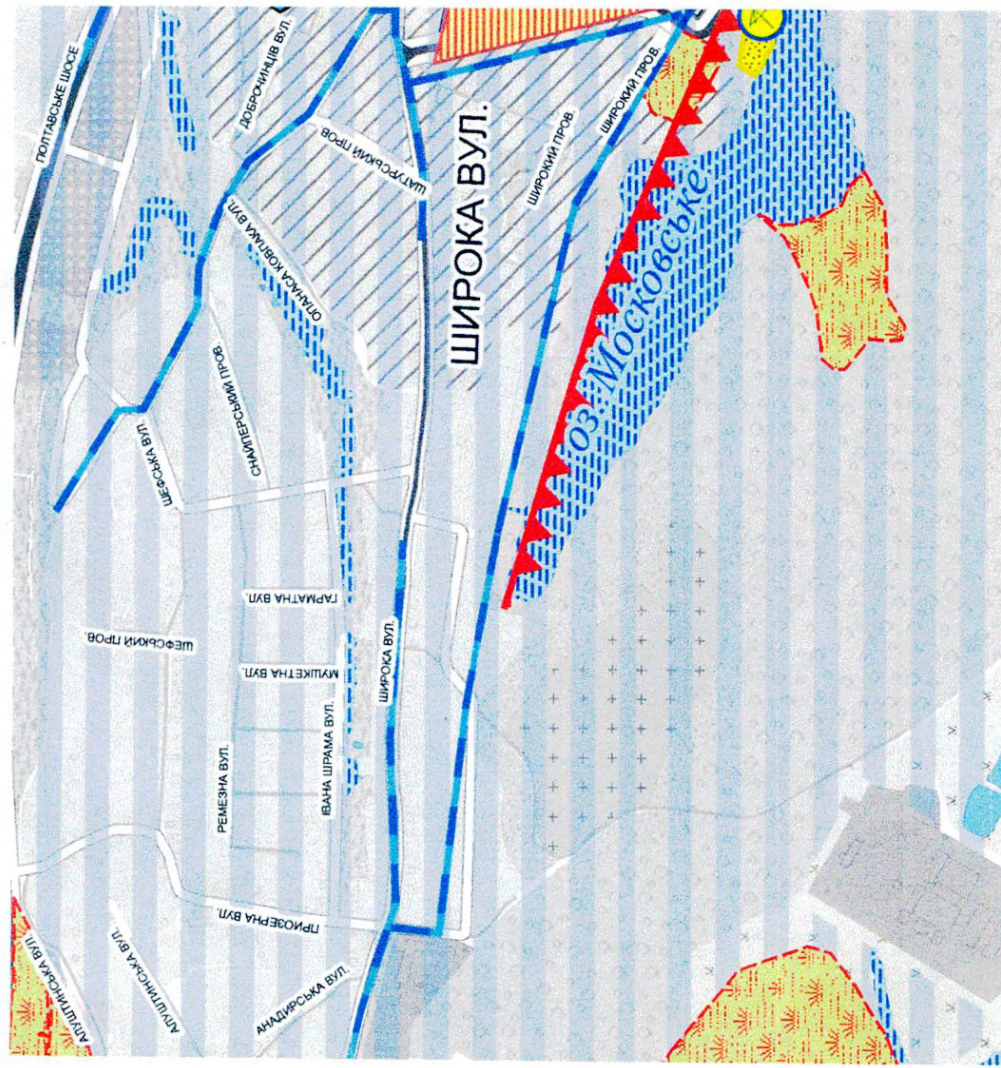
Схема визначених червоних ліній



Червоні лінії розглянуті на засіданні архітектурно-містобудівної ради пр.№160 від 15.02.19

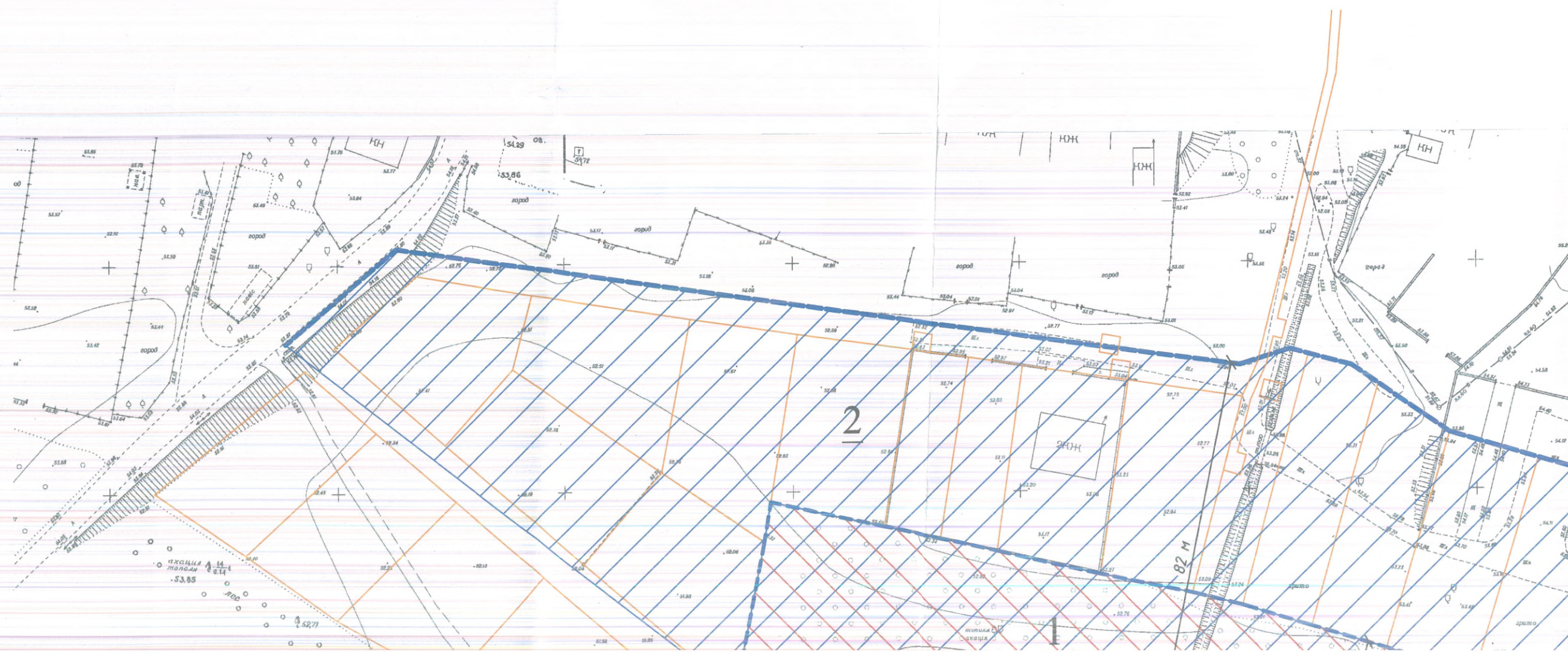
1:5 000

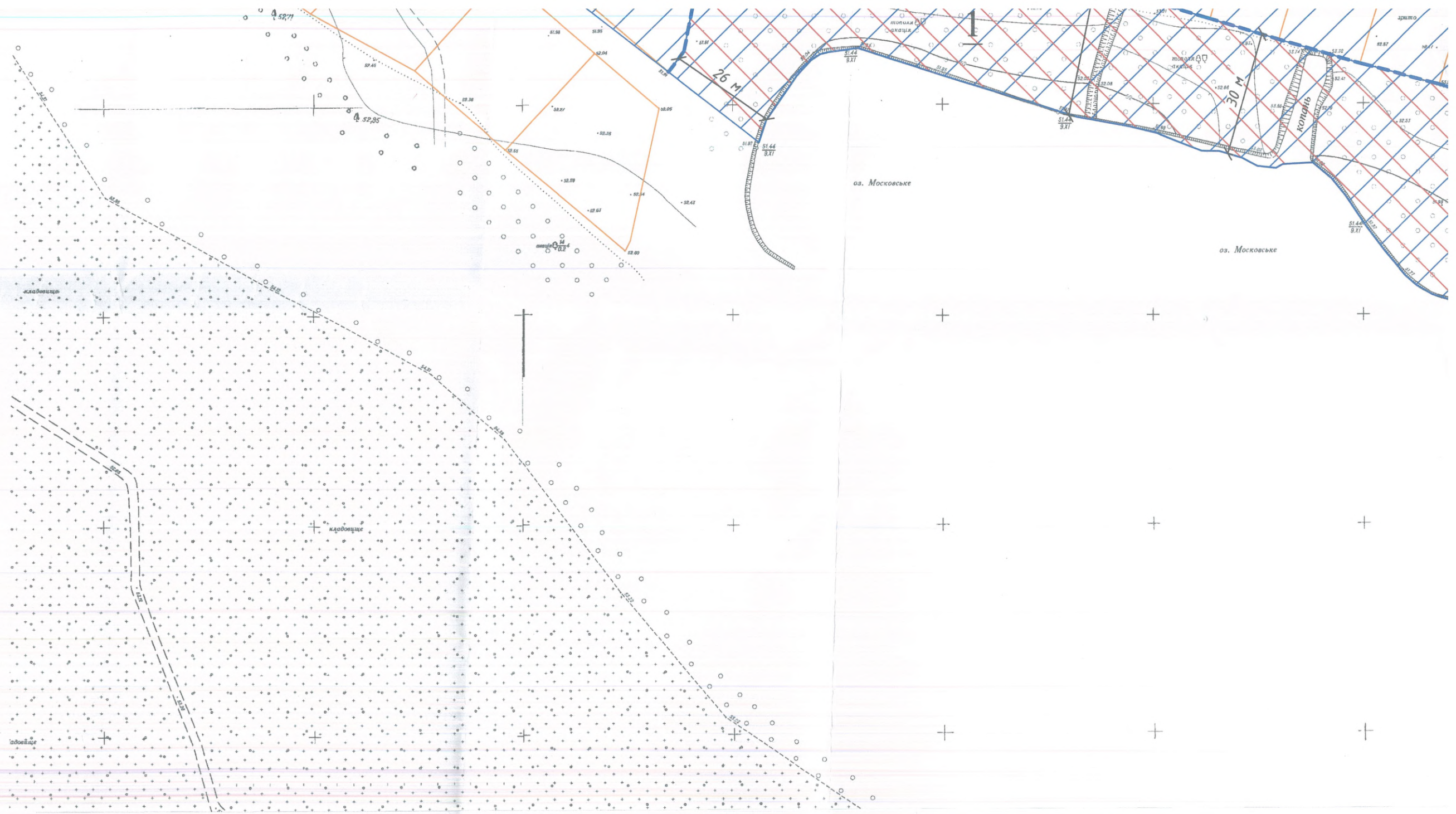
СХЕМА ІНЖЕНЕРНОЇ ПІДГОТОВКИ ТА ЗАХИСТУ ТЕРИТОРІЇ (ПІДРОТЕХНІЧНІ ЗАХОДИ, ДОЩОВА КАНАЛІЗАЦІЯ)



ІСН. СТАН	ПРОЕКТ	ІНЖЕНЕРНА ПІДГОТОВКА ТА ЗАХИСТ ТЕРИТОРІЇ
		СВЕРДЛОВИНИ ДРЕНАЖНІ (КАПРЕМОНТ)
		НАСОСНІ СТАНЦІЇ ДРЕНАЖНІ
		ДРЕНАЖ ВЕРТИКАЛЬНИЙ (КАПРЕМОНТ)
		ПІДРОТЕХНІЧНІ ВОДОПРОПУСКНІ СПОРУДИ (КАПРЕМОНТ)
		НАБЕРЕЖНА
		БЕРЕГОУКРІПЛЕННЯ
		ПЛЯЖ
		ЗОНА ВІДПОЧИНКУ
		РОЗЧИСТКА РІК, СТРУМКІВ КАНАЛІВ
		РОЗЧИСТКА ВОДНИХ ОБ'ЄКТІВ
		ВЛАШТУВАННЯ ВОДОЙМ
		ПІДСІПКА ТЕРИТОРІЙ
		НАМИВНІ ТЕРИТОРІЇ
		ПРОТИЕРОЗІЙНІ ЗАХОДИ
		ПРОТИБІВАНЬНІ ЗАХОДИ
		ПРОТИЗСУВНІ ЗАХОДИ
		ПРОТИПРОСАДНІ ЗАХОДИ
		ЗАХИСТ ВІД ПІДТОПЛЕННЯ
		ЛІКВІДАЦІЯ ЗАБОЛОЧЕНОСТЕЙ
		ДОЩОВА КАНАЛІЗАЦІЯ
		ДОЩОВА КАНАЛІЗАЦІЯ
		ОЧИСНІ СПОРУДИ ДОЩОВОЇ КАНАЛІЗАЦІЇ
		ВИПУСК ОЧИЩЕНИХ ДОЩОВИХ СТОКІВ
		ЛІКВІДАЦІЯ ВИПУСКУ НЕОЧИЩЕНИХ ДОЩОВИХ СТОКІВ

		МЕЖА МІСТА
		ДІЛЯНКИ БАГАТОКВАРТИРНОЇ ЖИТЛОВОЇ ЗАБУДОВИ
		ДІЛЯНКИ САДИБНОЇ ЖИТЛОВОЇ ЗАБУДОВИ






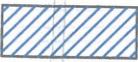



1. План складено за матеріалами топографічних вишукувань М 1:500.
2. Система координат державна.
3. Система висот Балтійська.
4. Суцільні горизонталі проведено через 0,5 м.
5. Площа земель водного фонду (прибережної захисної смуги) - 3,4325 га.
6. Довжина зовнішньої межі прибережної захисної смуги - 995,12 м.
7. Площа водоохоронної зони - 8,3569 га.
8. Довжина зовнішньої межі водоохоронної зони - 980,20 м.
9. Довжина берегу річки вздовж якої встановлюються межі земель водного фонду (прибережної захисної смуги та водоохоронної зони) - 959,05 м.

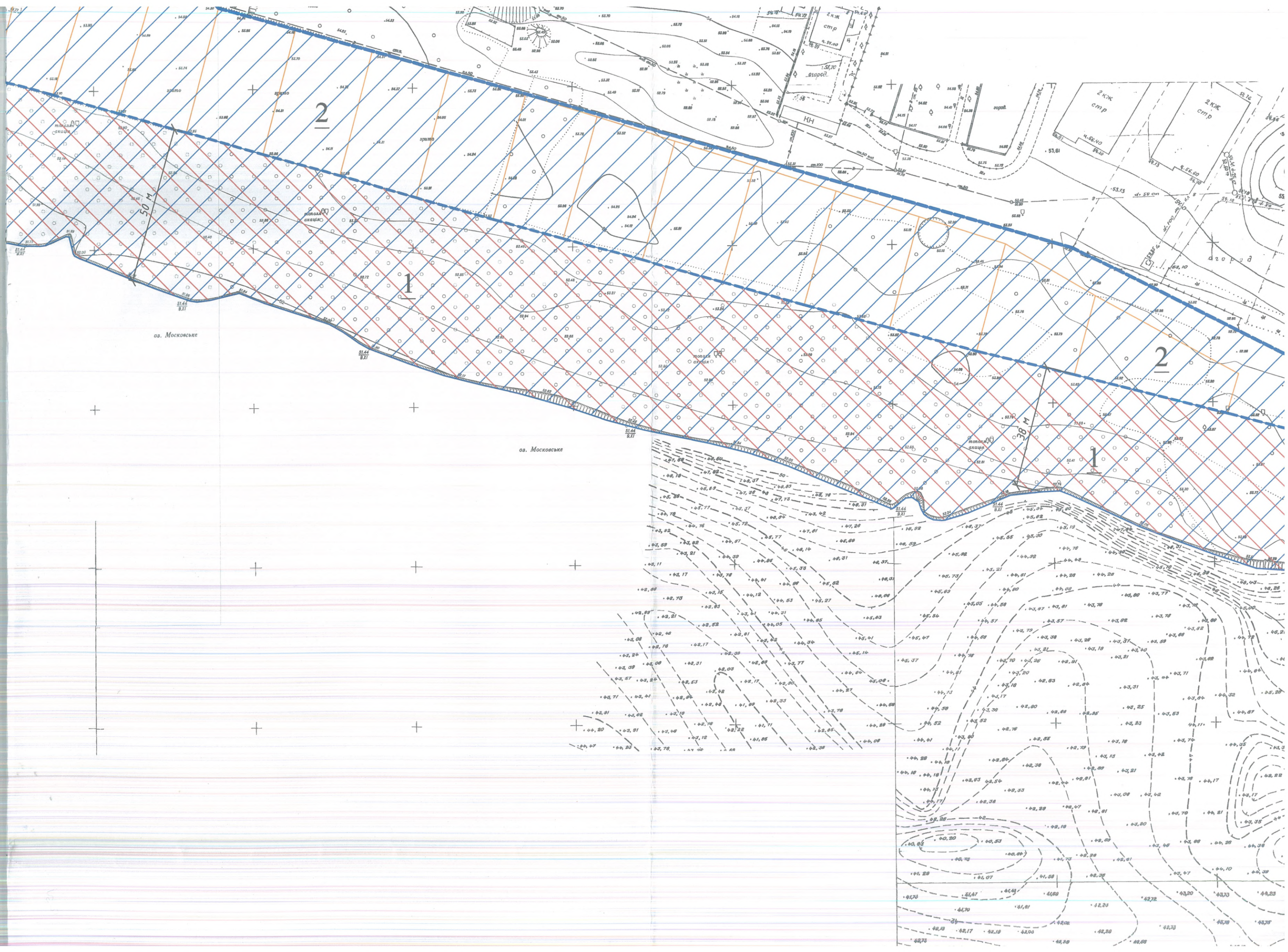
1 - землі, які використовуються для відпочинку та оздоровлення - КВЗУ 014.00 (гр. 56 б-зем.); територія лісопарків, гідропарків за генпланом м. Дніпро

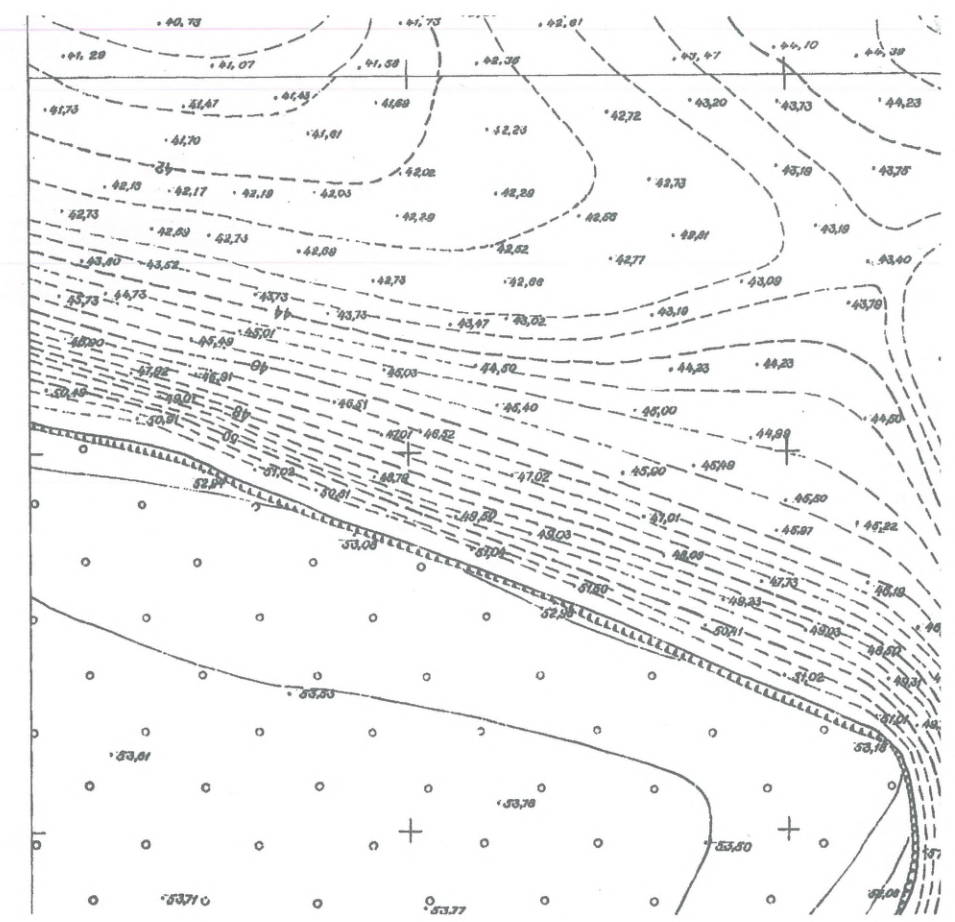
2 - малоповерхова забудова - КВЗУ 007.01 (гр. 35 б-зем.); територія садибної житлової забудови за генпланом м. Дніпро

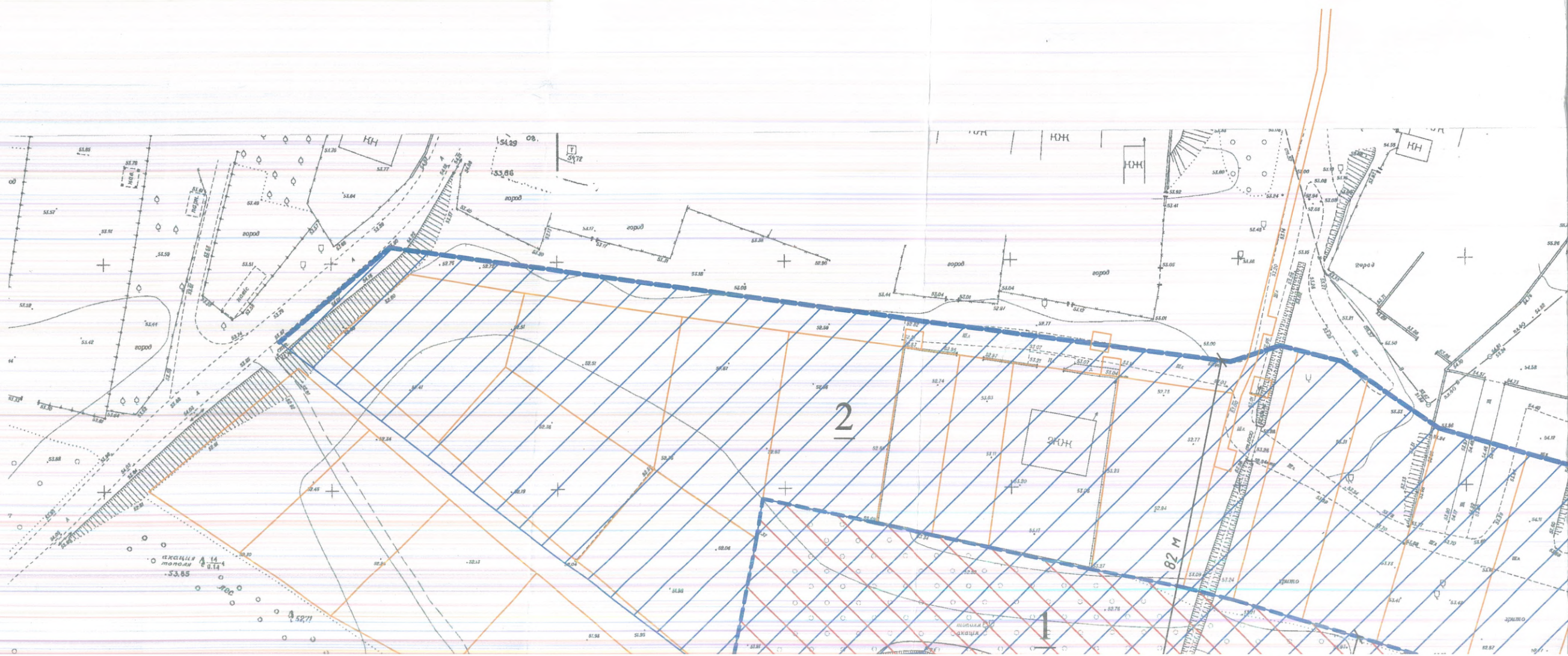
Умовні позначення:

-  - межі сформованих земельних ділянок
-  - зовнішня межа земель водного фонду (прибережна захисна смуга), що встановлюється проектом
-  - зовнішня межа водоохоронної зони, що встановлюється проектом
-  - водоохоронна зона
-  - землі водного фонду (прибережна захисна смуга)














1. План складено за матеріалами топографічних вишукувань М 1:500.
2. Система координат державна.
3. Система висот Балтійська.
4. Суцільні горизонталі проведено через 0,5 м.
5. Площа земель водного фонду (прибережної захисної смуги) - 3,4325 га.
6. Довжина зовнішньої межі прибережної захисної смуги - 995,12 м,
7. Площа водоохоронної зони - 8,3569 га.
8. Довжина зовнішньої межі водоохоронної зони - 980,20 м.
9. Довжина берегу річки вздовж якої встановлюються межі земель водного фонду (прибережної захисної смуги та водоохоронної зони) - 959,05 м.

Умовні позначення:

1 - землі, які використовуються для відпочинку та оздоровлення - КВЗУ 014.00 (гр. 56 6-зем.); територія лісопарків, гідропарків за генпланом м. Дніпро

2 - малоповерхова забудова - КВЗУ 007.01 (гр. 35 6-зем.); територія садибної житлової забудови за генпланом м. Дніпро


-  - межі сформованих земельних ділянок
-  - зовнішня межа земель водного фонду (прибережна захисна смуга), що встановлюється проектом
-  - зовнішня межа водоохоронної зони, що встановлюється проектом
-  - водоохоронна зона
-  - землі водного фонду (прибережна захисна смуга)

Площа водоохоронної зони в межах проекту

8,3569 га

05.01 водоохоронне обмеження в межах сформованих земельних ділянок (загальна) — 2,7435 га, в тому числі:

1	1210100000:01:514:0148	0,0988	га
2	1210100000:01:514:0150	0,0970	га
3	1210100000:01:514:0152	0,0929	га
4	1210100000:01:514:0151	0,0915	га
5	1210100000:01:514:0162	0,0974	га
6	1210100000:01:514:0154	0,0978	га
7	1210100000:01:514:0179	0,0500	га
8	1210100000:01:514:0180	0,0500	га
9	1210100000:01:514:0145	0,0973	га
10	1210100000:01:514:0146	0,1000	га
11	1210100000:01:514:0156	0,0921	га
12	1210100000:01:514:0158	0,0917	га
13	1210100000:01:514:0159	0,0994	га
14	1210100000:01:514:0155	0,0957	га
15	1210100000:01:514:0149	0,0990	га
16	1210100000:01:514:0153	0,1000	га
17	1210100000:01:514:0157	0,1000	га
18	1210100000:01:514:0141	0,1000	га
19	1210100000:01:514:0166	0,1000	га
20	1210100000:01:514:0163	0,1000	га
21	1210100000:01:514:0164	0,1000	га
22	1210100000:01:514:0168	0,0917	га
23	1210100000:01:514:0170	0,1000	га
24	1210100000:01:514:0169	0,1000	га
25	1210100000:01:514:0167	0,1000	га
26	1210100000:01:514:0139	0,1000	га
27	1210100000:01:514:0140	0,1000	га
28	1210100000:01:514:0160	0,0951	га
29	1210100000:01:514:0144	0,0945	га
30	1210100000:01:514:0183	0,0016	га
31	1210100000:01:514:0185	0,0016	га
32	1210100000:01:514:0181	0,0016	га
33	1210100000:01:514:0189	0,0062	га
34	1210100000:01:514:0199	0,0006	га



Посада	Прізвище	Підпис	Дата	Територія в районі вул. Широка в м. Дніпро			
Розробив	В. С. Шитенко		08.2021	Проект землеустрою щодо організації і встановлення меж територій земель водного фонду та водоохоронної зони розширеного плеса ДПК Московський	масштаб	аркуш	аркушів
Перевірив	В. С. Шитенко		08.2021		1 : 2000	1	1
				План меж земельних ділянок, що включаються до території водоохоронної зони, меж обмежень у використанні земель та їх режимують об'єктів без їх вилучення у землевласників та землекористувачів	ФОР Шитенко В.С. 2021		

Каталог координат кутів повороту межі водоохоронної зони
до плану меж земельних ділянок, що включаються до території водоохоронної зони

Точка		Межа	Координати		Висота Н, (м)	Гориз. проєкція данія D, (м)	Дирекційний кут			Внутрішній кут			№ точок межі
№	назва		X, (м)	Y, (м)			о	'	"	о	'	"	
1	1		5366917,2800	5260973,5060	0,0000	121,93	307	33	11,25	179	59	59,66	1
2	2		5366991,5964	5260876,8407	0,0000	32,04	49	9	56,04	78	23	15,21	2
3	3		5367012,5455	5260901,0810	0,0000	117,96	97	47	7,82	131	22	48,22	3
4	4		5366996,5656	5261017,9570	0,0000	69,2	97	27	40,27	180	19	27,54	4
5	5		5366987,5802	5261086,5670	0,0000	11,57	71	59	52,39	205	27	47,87	5
6	6		5366991,1547	5261097,5668	0,0000	13,98	104	28	19,55	147	31	32,84	6
7	7		5366987,6600	5261111,1070	0,0000	26,07	124	17	1,76	160	11	17,79	7
8	8		5366972,9760	5261132,6460	0,0000	87,59	106	4	14,35	198	12	47,4	8
9	9		5366948,7300	5261216,8100	0,0000	16,55	136	47	4,13	149	17	10,21	9
10	10		5366936,6660	5261228,1450	0,0000	277,92	105	41	39,54	211	5	24,59	10
11	11		5366861,4866	5261495,7061	0,0000	58,8	117	1	44,56	168	39	54,97	11
12	12		5366834,7667	5261548,0812	0,0000	70	116	31	28,16	180	30	16,39	12
13	13		5366803,5076	5261610,7102	0,0000	46,38	109	53	42,61	186	37	45,55	13
14	14		5366787,7257	5261654,3187	0,0000	74,47	115	41	18,16	174	12	24,45	14
15	15		5366755,4459	5261721,4260	0,0000	38,47	125	32	1,8	170	9	16,35	15
16	16		5366733,0865	5261752,7336	0,0000	39,21	116	1	55,44	189	30	6,35	16
17	17		5366715,8778	5261787,9666	0,0000	52,84	202	3	12,24	93	58	43,2	17
18	18		5366666,9070	5261768,1280	0,0000	10,1	124	13	57,48	257	49	14,76	18
19	19		5366661,2275	5261776,4749	0,0000	35,71	210	19	49,36	93	54	8,11	19
20	20		5366630,4020	5261758,4400	0,0000	4,11	191	8	19,47	199	11	29,88	20
21	21		5366626,3704	5261757,6462	0,0000	58,68	180	26	8,56	190	42	10,9	21
22	22		5366567,6968	5261757,2000	0,0000	1,51	316	3	54,62	44	22	13,94	22
23	23		5366568,7870	5261756,1496	0,0000	10,71	322	4	21,81	173	59	32,8	23
24	24		5366577,2316	5261749,5692	0,0000	5,17	291	17	28,24	210	46	53,57	24
25	25		5366579,1094	5261744,7507	0,0000	13,65	266	23	9,61	204	54	18,62	25
26	26		5366578,2492	5261731,1313	0,0000	25,49	280	13	51,9	166	9	17,7	26
27	27		5366582,7769	5261706,0455	0,0000					170	33	24,65	27

628

Каталог координат кутів повороту межі водоохоронної зони
до плану меж земельних ділянок, що включаються до території водоохоронної зони

28	28	5366588,1420	5261691,0401	0,0000	15,94	289 40 27,25	176 34 23,95	28
					3,56	293 6 3,29		
29	29	5366589,5382	5261687,7669	0,0000	9,8	302 45 58,72	170 20 4,57	29
30	30	5366594,8425	5261679,5256	0,0000	5,19	308 46 29,55	173 59 29,17	30
31	31	5366598,0957	5261675,4758	0,0000	15,03	316 2 51,26	172 43 38,28	31
32	32	5366608,9186	5261665,0416	0,0000	16,43	321 29 13,58	174 33 37,68	32
33	33	5366621,7719	5261654,8129	0,0000	6,04	329 54 27,34	171 34 46,23	33
34	34	5366626,9950	5261651,7861	0,0000	10,72	336 59 38,54	172 54 48,8	34
35	35	5366636,8667	5261647,5946	0,0000	8,47	343 0 23	173 59 15,53	35
36	36	5366644,9666	5261645,1192	0,0000	10,37	338 28 50,83	184 31 32,16	36
37	37	5366654,6121	5261641,3160	0,0000	8,18	327 31 54,34	190 56 56,49	37
38	38	5366661,5157	5261636,9233	0,0000	11,62	338 59 17,19	168 32 37,14	38
39	39	5366672,3675	5261632,7551	0,0000	11,95	350 12 18,85	168 46 58,33	39
40	40	5366684,1391	5261630,7229	0,0000	10,12	1 59 30,59	168 12 48,26	40
41	41	5366694,2518	5261631,0746	0,0000	13,79	3 45 39,07	178 13 51,52	41
42	42	5366708,0073	5261631,9788	0,0000	11,51	4 40 21,24	179 5 17,82	42
43	43	5366719,4788	5261632,9164	0,0000	14,67	7 17 28,04	177 22 53,2	43
44	44	5366734,0264	5261634,7777	0,0000	11,95	357 35 51,95	189 41 36,09	44
45	45	5366745,9640	5261634,2769	0,0000	3,67	322 50 49,24	214 45 2,71	45
46	46	5366748,8870	5261632,0620	0,0000	11,07	303 14 41,17	199 36 8,07	46
47	47	5366754,9577	5261622,8008	0,0000	29,1	288 16 45,89	194 57 55,27	47
48	48	5366764,0850	5261595,1691	0,0000	9,14	270 0 9,02	198 16 36,87	48
49	49	5366764,0854	5261586,0275	0,0000	9,75	241 24 46,42	208 35 22,6	49
50	50	5366759,4198	5261577,4656	0,0000	10,79	275 26 0,82	145 58 45,59	50
51	51	5366760,4417	5261566,7222	0,0000	13,65	272 46 36	182 39 24,82	51
52	52	5366761,1029	5261553,0892	0,0000	14,39	288 22 35,02	164 24 0,97	52
53	53	5366765,6392	5261539,4338	0,0000	24,02	290 27 58,96	177 54 36,05	53
54	54	5366774,0388	5261516,9278	0,0000	24,15	294 38 31,47	175 49 27,49	54
55	55	5366784,1078	5261494,9778	0,0000	3,41	291 6 21,07	183 32 10,39	55
56	56	5366785,3367	5261491,7940	0,0000	5,68	266 59 9,38	204 7 11,69	56
57	57	5366785,0382	5261486,1249	0,0000			183 13 26,39	57

Каталог координат кутів повороту межі водоохоронної зони до плану меж земельних ділянок, що включаються до території водоохоронної зони

58	58	5366783,9517	5261476,1850	0,0000	10	263 45 42,98	196 25 32,94	58
					14,22	247 20 10,03		
59	59	5366778,4727	5261463,0638	0,0000	7,65	252 40 27,75	174 39 42,28	59
60	60	5366776,1933	5261455,7570	0,0000	1,13	264 25 28,56	168 14 59,18	60
61	61	5366776,0835	5261454,6322	0,0000	2,45	275 44 55,24	168 40 33,32	61
62	62	5366776,3294	5261452,1896	0,0000	1,88	293 35 27,03	162 9 28,2	62
63	63	5366777,0824	5261450,4653	0,0000	1,63	308 1 51,31	165 33 35,71	63
64	64	5366778,0870	5261449,1809	0,0000	1,66	331 35 7,62	156 26 43,68	64
65	65	5366779,5507	5261448,3890	0,0000	2,47	340 40 31,92	170 54 35,7	65
66	66	5366781,8785	5261447,5727	0,0000	2,56	304 41 18,12	215 59 13,8	66
67	67	5366783,3371	5261445,4653	0,0000	1,93	263 7 13,85	221 34 4,26	67
68	68	5366783,1062	5261443,5515	0,0000	4,7	228 54 4,52	214 13 9,33	68
69	69	5366780,0175	5261440,0107	0,0000	0,72	248 45 41,18	160 8 23,33	69
70	70	5366779,7566	5261439,3394	0,0000	5,79	292 14 21,84	136 31 19,34	70
71	71	5366781,9466	5261433,9835	0,0000	8,97	292 14 24,93	179 59 56,91	71
72	72	5366785,3400	5261425,6849	0,0000	20,34	292 35 41,97	179 38 42,96	72
73	73	5366793,1556	5261406,9045	0,0000	13,23	288 19 31,89	184 16 10,07	73
74	74	5366797,3153	5261394,3455	0,0000	12,56	283 45 15,05	184 34 16,83	74
75	75	5366800,3011	5261382,1474	0,0000	20,96	281 20 24,62	182 24 50,43	75
76	76	5366804,4217	5261361,6008	0,0000	12,2	284 34 18,99	176 46 5,63	76
77	77	5366807,4918	5261349,7908	0,0000	12,53	288 31 45,3	176 2 33,69	77
78	78	5366811,4727	5261337,9133	0,0000	16,28	285 44 49,03	182 46 56,27	78
79	79	5366815,8921	5261322,2401	0,0000	11,67	282 43 4,26	183 1 44,77	79
80	80	5366818,4606	5261310,8593	0,0000	12,16	284 0 42,4	178 42 21,85	80
81	81	5366821,4037	5261299,0655	0,0000	11,76	288 21 12,5	175 39 29,89	81
82	82	5366825,1079	5261287,9000	0,0000	13,41	290 29 32,59	177 51 39,9	82
83	83	5366829,8027	5261275,3381	0,0000	3,51	299 6 4,48	171 23 28,11	83
84	84	5366831,5088	5261272,2730	0,0000	5,88	305 2 58,04	174 3 6,43	84
85	85	5366834,8832	5261267,4627	0,0000	5,11	299 42 42	185 20 16,03	85
86	86	5366837,4179	5261263,0210	0,0000	6,25	289 3 42,76	190 38 59,24	86
87	87	5366839,4595	5261257,1125	0,0000			181 5 3,83	87

Каталог координат кутів повороту межі водоохоронної зони до плану меж земельних ділянок, що включаються до території водоохоронної зони

88	88	5366844,0925	5261242,8345	0,0000	15,01	287 58 38,93	176 22 59,52	88
89	89	5366847,2647	5261234,8201	0,0000	8,62	291 35 39,4	215 9 17,87	89
90	90	5366845,0612	5261225,6845	0,0000	9,4	256 26 21,53	173 30 11,46	90
91	91	5366844,5438	5261221,5091	0,0000	4,21	262 56 10,06	163 46 27,18	91
92	92	5366844,8778	5261219,4382	0,0000	2,1	279 9 42,88	169 35 14,03	92
93	93	5366848,7576	5261208,5272	0,0000	11,58	289 34 28,84	178 11 49,03	93
94	94	5366858,1128	5261184,6282	0,0000	25,66	291 22 39,81	174 20 19,45	94
95	95	5366858,9165	5261183,0535	0,0000	1,77	297 2 20,36	143 8 46,97	95
96	96	5366859,7360	5261182,6519	0,0000	0,91	333 53 33,39	166 54 42,27	96
97	97	5366865,4189	5261181,3379	0,0000	5,83	346 58 51,11	252 43 25,04	97
98	98	5366865,4920	5261180,3559	0,0000	0,98	274 15 26,06	210 11 43,53	98
99	99	5366862,4239	5261174,0481	0,0000	7,01	244 3 42,52	162 0 17,25	99
100	100	5366862,1648	5261172,1911	0,0000	1,87	262 3 25,27	168 35 5,93	100
101	101	5366862,4954	5261166,7422	0,0000	5,46	273 28 19,34	172 28 50,6	101
102	102	5366863,7575	5261160,2440	0,0000	6,62	280 59 28,73	174 40 41,39	102
103	103	5366865,0974	5261155,6658	0,0000	4,77	286 18 47,33	167 2 27,23	103
104	104	5366867,1678	5261151,9722	0,0000	4,23	299 16 20,09	169 14 42,2	104
105	105	5366869,5245	5261149,1663	0,0000	3,66	310 1 37,89	170 17 29,9	105
106	106	5366875,3655	5261144,2190	0,0000	7,65	319 44 7,99	176 54 34,51	106
107	107	5366881,3339	5261139,6930	0,0000	7,49	322 49 33,48	176 26 55,82	107
108	108	5366887,9898	5261135,2670	0,0000	7,99	326 22 37,66	185 53 51,52	108
109	109	5366892,6253	5261131,4430	0,0000	6,01	320 28 46,13	190 22 12,99	109
110	110	5366896,3314	5261127,0433	0,0000	5,75	310 6 33,14	224 5 2,41	110
111	111	5366895,8386	5261119,9511	0,0000	7,11	266 1 30,73	205 13 25,04	111
112	112	5366894,9174	5261118,3027	0,0000	1,89	240 48 5,68	144 45 7,46	112
113	113	5366895,3872	5261113,8697	0,0000	4,46	276 2 58,21	158 18 32,38	113
114	114	5366897,2746	5261110,2809	0,0000	4,05	297 44 25,83	190 53 11,5	114
115	115	5366898,9425	5261104,7753	0,0000	5,75	286 51 14,32	196 5 56,23	115
116	116	5366898,9974	5261100,6094	0,0000	4,17	270 45 18,08	159 4 15,45	116
117	117	5366903,2454	5261089,9260	0,0000	11,5	291 41 2,63	188 45 41,36	117


**Каталог координат кутів повороту межі водоохоронної зони
до плану меж земельних ділянок, що включаються до території водоохоронної зони**

118	118	5366904,8118	5261083,0991	0,0000	7	282 55 21,26	183 7 52,77	118
					12,55	279 47 28,49		
119	119	5366906,9463	5261070,7304	0,0000	30,63	286 56 2,99	172 51 25,5	119
120	120	5366915,8682	5261041,4278	0,0000	23,84	287 36 9,55	179 19 53,43	120
121	121	5366923,0779	5261018,7036	0,0000	6,81	262 48 26,39	204 47 43,16	121
122	122	5366922,2256	5261011,9500	0,0000	2,3	257 27 35,45	185 20 50,94	122
123	123	5366921,7260	5261009,7039	0,0000	2,54	236 29 49,43	200 57 46,01	123
124	124	5366920,3245	5261007,5867	0,0000	5,13	222 22 12,27	194 7 37,16	124
125	125	5366916,5343	5261004,1294	0,0000	5,67	215 43 29,76	186 38 42,5	125
126	126	5366911,9344	5261000,8210	0,0000	7,12	213 10 12,41	182 33 17,34	126
127	127	5366905,9762	5260996,9265	0,0000	5,63	198 9 28,79	195 0 43,62	127
128	128	5366900,6239	5260995,1711	0,0000	27,33	307 33 10,92	70 36 17,86	128
129	1	5366917,2800	5260973,5060	0,0000			179 59 59,66	129

X_{min} = 5366567,6968
 X_{max} = 5367012,5455
 Y_{min} = 5260876,8407
 Y_{max} = 5261787,9666

Периметр P = 2249,94 м
 Площа S = 8,3569 га
 (контрольне обчислення S = 8,3569 га)

Обчислив:  В.С. Шитенко

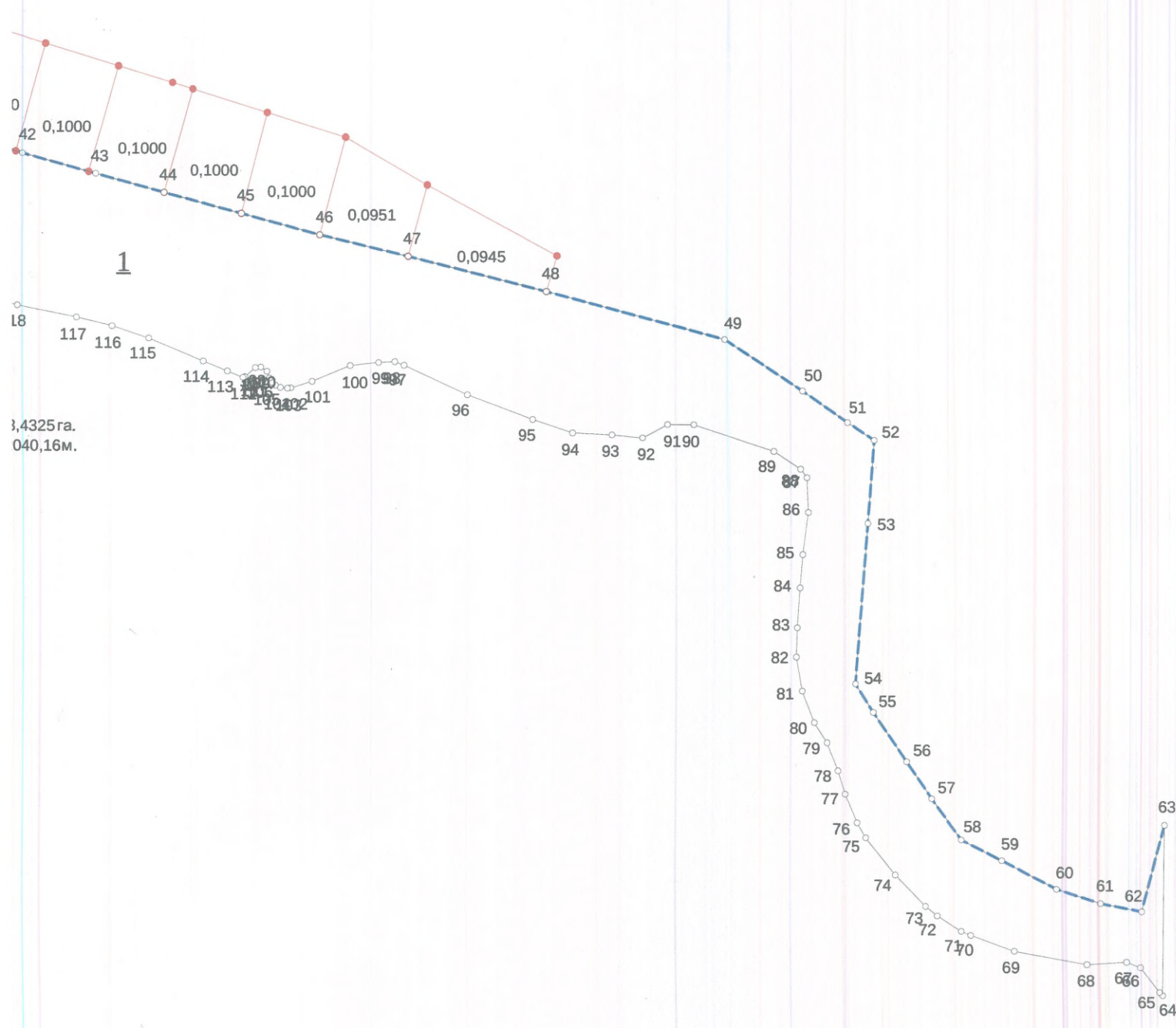


Площа земель водного фонду (прибережна захисна смуга) в межах проекту

3,4325 га

05.02 водоохоронне обмеження

66



Посада	Прізвище	Підпис	Дата	Територія в районі вул. Широка в м. Дніпро			
Розробив	В. С. Шитенко		08.2021	Проект землеустрою щодо організації і встановлення меж територій земель водного фонду та водоохоронної зони розширеного плеса ДПК Московський	масштаб	аркуш	аркушів
Перевірив	В. С. Шитенко		08.2021				
				План меж земельних ділянок, що включаються до території земель водного фонду (ПЗС), меж обмежень у використанні земель та їх режимоутворюючих об'єктів без їх вилучення у землевласників та землекористувачів	<p align="center">ФОП Шитенко В.С. 2021</p>		

Каталог координат кутів повороту межі прибережної захисної смуги
до плану меж земельних ділянок, що включаються до території земель водного фонду

Точка		Межа	Координати		Висота Н, (м)	Гориз. проєкція данія D, (м)	Дирекційний кут			Внутрішній кут			№ точок межі
№	назва		X, (м)	Y, (м)			о	'	"	о	'	"	
1	1		5366896,3315	5261127,0433	0,0000	7,11	266	1	27,83	224	5	8,05	1
2	2		5366895,8386	5261119,9511	0,0000	1,89	240	48	5,68	205	13	22,15	2
3	3		5366894,9174	5261118,3027	0,0000	4,46	276	2	58,21	144	45	7,46	3
4	4		5366895,3872	5261113,8697	0,0000	4,05	297	44	25,83	158	18	32,38	4
5	5		5366897,2746	5261110,2809	0,0000	5,75	286	51	14,32	190	53	11,5	5
6	6		5366898,9425	5261104,7753	0,0000	4,17	270	45	18,08	196	5	56,23	6
7	7		5366898,9974	5261100,6094	0,0000	11,5	291	41	2,63	159	4	15,45	7
8	8		5366903,2454	5261089,9260	0,0000	7	282	55	21,26	188	45	41,36	8
9	9		5366904,8118	5261083,0991	0,0000	12,55	279	47	28,49	183	7	52,77	9
10	10		5366906,9463	5261070,7304	0,0000	30,63	286	56	2,99	172	51	25,5	10
11	11		5366915,8682	5261041,4278	0,0000	23,84	287	36	9,55	179	19	53,43	11
12	12		5366923,0779	5261018,7036	0,0000	6,81	262	48	26,39	204	47	43,16	12
13	13		5366922,2256	5261011,9500	0,0000	2,3	257	27	35,45	185	20	50,94	13
14	14		5366921,7260	5261009,7039	0,0000	2,54	236	29	49,43	200	57	46,01	14
15	15		5366920,3245	5261007,5867	0,0000	5,13	222	22	12,27	194	7	37,16	15
16	16		5366916,5343	5261004,1294	0,0000	5,67	215	43	31,89	186	38	40,38	16
17	17		5366911,9345	5261000,8210	0,0000	7,12	213	10	10,83	182	33	21,06	17
18	18		5366905,9762	5260996,9265	0,0000	5,63	198	9	28,79	195	0	42,03	18
19	19		5366900,6239	5260995,1711	0,0000	27,33	307	33	10,92	70	36	17,86	19
20	20		5366917,2800	5260973,5060	0,0000	6,2	37	9	29,86	90	23	41,05	20
21	21		5366922,2200	5260977,2500	0,0000	26,75	10	39	47,05	206	29	42,8	21
22	22		5366948,5100	5260982,2000	0,0000	8,88	8	52	16,65	181	47	30,4	22
23	23		5366957,2810	5260983,5690	0,0000	25,67	102	3	0,08	86	49	16,56	23
24	24		5366951,9210	5261008,6780	0,0000	12,66	102	1	8,1	180	1	51,98	24
25	25		5366949,2840	5261021,0640	0,0000	12,66	102	1	8,1	180	0	0	25
26	26		5366946,6470	5261033,4500	0,0000	23,11	102	36	57,34	179	24	10,75	26
27	27		5366941,5990	5261056,0040	0,0000					181	27	4,29	27

Каталог координат кутів повороту межі прибережної захисної смуги до плану меж земельних ділянок, що включаються до території земель водного фонду

28	28	5366937,6130	5261076,2000	0,0000	20,59	101 9	53,05	177 21	9,96	28
29	29	5366934,9060	5261087,2110	0,0000	11,34	103 48	43,08	177 16	14,13	29
30	30	5366930,3830	5261102,4400	0,0000	15,89	106 32	28,94	180 2	41,96	30
31	31	5366925,5227	5261118,8519	0,0000	17,12	106 29	46,98	180 24	43,18	31
32	32	5366919,9725	5261138,1007	0,0000	20,03	106 5	3,8	181 23	16,04	32
33	33	5366915,0778	5261156,7627	0,0000	19,29	104 41	47,75	179 19	52,37	33
34	34	5366909,7511	5261176,1469	0,0000	20,1	105 21	55,37	179 33	40,48	34
35	35	5366904,1429	5261195,9604	0,0000	20,59	105 48	14,88	180 10	35,96	35
36	36	5366897,9550	5261218,0820	0,0000	22,97	105 37	38,92	179 45	45,69	36
37	37	5366891,1224	5261242,1241	0,0000	24,99	105 51	53,23	180 0	0,58	37
38	38	5366884,2957	5261266,1457	0,0000	24,97	105 51	52,64	179 59	59,79	38
39	39	5366877,4615	5261290,1936	0,0000	25	105 51	52,84	179 59	59,81	39
40	40	5366870,6337	5261314,2189	0,0000	24,98	105 51	53,02	180 19	52,21	40
41	41	5366863,8793	5261338,5192	0,0000	25,22	105 32	0,81	179 59	59,81	41
42	42	5366856,9971	5261363,2792	0,0000	25,7	105 32	0,99	179 59	59,64	42
43	43	5366849,9801	5261388,5240	0,0000	26,2	105 32	1,35	180 0	0,64	43
44	44	5366843,4841	5261411,8947	0,0000	24,26	105 32	0,71	180 27	7,69	44
45	45	5366836,2980	5261438,5620	0,0000	27,62	105 4	53,01	180 0	5,6	45
46	46	5366828,9810	5261465,7180	0,0000	28,12	105 4	47,41	181 34	25,81	46
47	47	5366821,6300	5261496,3230	0,0000	31,48	103 30	21,59	179 21	57,26	47
48	48	5366809,6330	5261543,9440	0,0000	49,11	104 8	24,33	179 24	15,16	48
49	49	5366793,3923	5261605,6923	0,0000	63,85	104 44	9,16	161 30	57,58	49
50	50	5366775,7370	5261632,6520	0,0000	32,23	123 13	11,58	178 33	16,13	50
51	51	5366764,9913	5261648,1908	0,0000	18,89	124 39	55,45	181 34	36,46	51
52	52	5366758,9230	5261657,5036	0,0000	11,12	123 5	18,99	118 52	49,85	52
53	53	5366730,3096	5261655,3983	0,0000	28,69	184 12	29,13	179 48	11,64	53
54	54	5366674,9735	5261651,1357	0,0000	55,5	184 24	17,48	216 31	52,77	54
55	55	5366665,1613	5261657,2972	0,0000	11,59	147 52	24,71	182 2	37,06	55
56	56	5366648,1385	5261668,8529	0,0000	20,57	145 49	47,65	179 50	13,23	56
57	57	5366635,3658	5261677,4705	0,0000	15,41	145 59	34,41	181 26	37,22	57

Каталог координат кутів повороту межі прибережної захисної смуги
до плану меж земельних ділянок, що включаються до території земель водного фонду

58	58	5366621,1048	5261687,6243	0,0000	17,51	144 32 57,18	207 32 13,75	58
59	59	5366613,9792	5261701,6018	0,0000	15,69	117 0 43,43	179 33 15,24	59
60	60	5366604,1580	5261720,5021	0,0000	21,3	117 27 28,18	189 31 41,96	60
61	61	5366599,2472	5261735,6795	0,0000	15,95	107 55 46,22	186 59 36,38	61
62	62	5366596,5040	5261749,8766	0,0000	14,46	100 56 9,84	266 21 14,61	62
63	63	5366626,3704	5261757,6462	0,0000	30,86	14 34 55,22	14 8 46,65	63
64	64	5366567,6968	5261757,2000	0,0000	58,68	180 26 8,56	44 22 13,94	64
65	65	5366568,7870	5261756,1496	0,0000	1,51	316 3 54,62	173 59 32,8	65
66	66	5366577,2316	5261749,5692	0,0000	10,71	322 4 21,81	210 46 53,57	66
67	67	5366579,1094	5261744,7507	0,0000	5,17	291 17 28,24	204 54 18,62	67
68	68	5366578,2492	5261731,1313	0,0000	13,65	266 23 9,61	166 9 17,7	68
69	69	5366582,7769	5261706,0455	0,0000	25,49	280 13 51,9	170 33 24,65	69
70	70	5366588,1420	5261691,0401	0,0000	15,94	289 40 27,25	176 34 23,95	70
71	71	5366589,5382	5261687,7669	0,0000	3,56	293 6 3,29	170 20 4,57	71
72	72	5366594,8425	5261679,5256	0,0000	9,8	302 45 58,72	173 59 26,07	72
73	73	5366598,0958	5261675,4758	0,0000	5,19	308 46 32,64	172 43 42,33	73
74	74	5366608,9186	5261665,0416	0,0000	15,03	316 2 50,31	174 33 36,73	74
75	75	5366621,7719	5261654,8129	0,0000	16,43	321 29 13,58	171 34 44,52	75
76	76	5366626,9951	5261651,7861	0,0000	6,04	329 54 29,06	172 54 50,51	76
77	77	5366636,8668	5261647,5946	0,0000	10,72	336 59 38,54	173 59 16,24	77
78	78	5366644,9666	5261645,1192	0,0000	8,47	343 0 22,29	184 31 31,45	78
79	79	5366654,6121	5261641,3160	0,0000	10,37	338 28 50,83	190 56 56,49	79
80	80	5366661,5157	5261636,9233	0,0000	8,18	327 31 54,34	168 32 37,14	80
81	81	5366672,3675	5261632,7551	0,0000	11,62	338 59 17,19	168 46 58,33	81
82	82	5366684,1391	5261630,7229	0,0000	11,95	350 12 18,85	168 12 48,26	82
83	83	5366694,2518	5261631,0746	0,0000	10,12	1 59 30,59	178 13 51,52	83
84	84	5366708,0073	5261631,9788	0,0000	13,79	3 45 39,07	179 5 17,96	84
85	85	5366719,4789	5261632,9164	0,0000	11,51	4 40 21,1	177 22 52,87	85
86	86	5366734,0264	5261634,7777	0,0000	14,67	7 17 28,22	189 41 36,26	86
87	87	5366745,9640	5261634,2769	0,0000	11,95	357 35 51,95	214 45 2,71	87

Каталог координат кутів повороту межі прибережної захисної смуги
до плану меж земельних ділянок, що включаються до території земель водного фонду

88	88	5366748,8870	5261632,0620	0,0000	3,67	322 50 49,24	199 36 8,07	88
					11,07	303 14 41,17		
89	89	5366754,9577	5261622,8008	0,0000			194 57 55,27	89
					29,1	288 16 45,89		
90	90	5366764,0850	5261595,1691	0,0000			198 16 36,87	90
					9,14	270 0 9,02		
91	91	5366764,0854	5261586,0275	0,0000			208 35 22,6	91
					9,75	241 24 46,42		
92	92	5366759,4198	5261577,4656	0,0000			145 58 45,59	92
					10,79	275 26 0,82		
93	93	5366760,4417	5261566,7222	0,0000			182 39 24,82	93
					13,65	272 46 36		
94	94	5366761,1029	5261553,0892	0,0000			164 24 0,97	94
					14,39	288 22 35,02		
95	95	5366765,6392	5261539,4338	0,0000			177 54 36,05	95
					24,02	290 27 58,96		
96	96	5366774,0388	5261516,9278	0,0000			175 49 27,49	96
					24,15	294 38 31,47		
97	97	5366784,1078	5261494,9778	0,0000			183 32 10,39	97
					3,41	291 6 21,07		
98	98	5366785,3367	5261491,7940	0,0000			204 7 8,06	98
					5,68	266 59 13,01		
99	99	5366785,0383	5261486,1249	0,0000			183 13 32,07	99
					10	263 45 40,93		
100	100	5366783,9517	5261476,1850	0,0000			196 25 30,89	100
					14,22	247 20 10,03		
101	101	5366778,4727	5261463,0638	0,0000			174 39 42,28	101
					7,65	252 40 27,75		
102	102	5366776,1933	5261455,7570	0,0000			168 14 59,18	102
					1,13	264 25 28,56		
103	103	5366776,0835	5261454,6322	0,0000			168 40 33,32	103
					2,45	275 44 55,24		
104	104	5366776,3294	5261452,1896	0,0000			162 9 28,2	104
					1,88	293 35 27,03		
105	105	5366777,0824	5261450,4653	0,0000			165 33 35,71	105
					1,63	308 1 51,31		
106	106	5366778,0870	5261449,1809	0,0000			156 26 43,68	106
					1,66	331 35 7,62		
107	107	5366779,5507	5261448,3890	0,0000			170 54 35,7	107
					2,47	340 40 31,92		
108	108	5366781,8785	5261447,5727	0,0000			215 59 13,8	108
					2,56	304 41 18,12		
109	109	5366783,3371	5261445,4653	0,0000			221 34 4,26	109
					1,93	263 7 13,85		
110	110	5366783,1062	5261443,5515	0,0000			214 13 9,33	110
					4,7	228 54 4,52		
111	111	5366780,0175	5261440,0107	0,0000			160 8 23,33	111
					0,72	248 45 41,18		
112	112	5366779,7566	5261439,3394	0,0000			136 31 19,34	112
					5,79	292 14 21,84		
113	113	5366781,9466	5261433,9835	0,0000			179 59 56,91	113
					8,97	292 14 24,93		
114	114	5366785,3400	5261425,6849	0,0000			179 38 42,96	114
					20,34	292 35 41,97		
115	115	5366793,1556	5261406,9045	0,0000			184 16 10,07	115
					13,23	288 19 31,89		
116	116	5366797,3153	5261394,3455	0,0000			184 34 16,83	116
					12,56	283 45 15,05		
117	117	5366800,3011	5261382,1474	0,0000			182 24 50,43	117

Каталог координат кутів повороту межі прибережної захисної смуги
до плану меж земельних ділянок, що включаються до території земель водного фонду

118	118	5366804,4217	5261361,6008	0,0000	20,96	281 20 24,62	176 46 5,63	118
					12,2	284 34 18,99		
119	119	5366807,4918	5261349,7908	0,0000			176 2 33,69	119
					12,53	288 31 45,3		
120	120	5366811,4727	5261337,9133	0,0000			182 46 56,27	120
					16,28	285 44 49,03		
121	121	5366815,8921	5261322,2401	0,0000			183 1 44,77	121
					11,67	282 43 4,26		
122	122	5366818,4606	5261310,8593	0,0000			178 42 21,85	122
					12,16	284 0 42,4		
123	123	5366821,4037	5261299,0655	0,0000			175 39 29,89	123
					11,76	288 21 12,5		
124	124	5366825,1079	5261287,9000	0,0000			177 51 39,9	124
					13,41	290 29 32,59		
125	125	5366829,8027	5261275,3381	0,0000			171 23 28,11	125
					3,51	299 6 4,48		
126	126	5366831,5088	5261272,2730	0,0000			174 3 6,43	126
					5,88	305 2 58,04		
127	127	5366834,8832	5261267,4627	0,0000			185 20 12,53	127
					5,11	299 42 45,51		
128	128	5366837,4180	5261263,0210	0,0000			190 39 5,86	128
					6,25	289 3 39,64		
129	129	5366839,4595	5261257,1125	0,0000			181 5 0,71	129
					15,01	287 58 38,93		
130	130	5366844,0925	5261242,8345	0,0000			176 22 59,52	130
					8,62	291 35 39,4		
131	131	5366847,2647	5261234,8201	0,0000			215 9 15,74	131
					9,4	256 26 23,66		
132	132	5366845,0613	5261225,6845	0,0000			173 30 13,59	132
					4,21	262 56 10,06		
133	133	5366844,5439	5261221,5091	0,0000			163 46 36,89	133
					2,1	279 9 33,17		
134	134	5366844,8778	5261219,4382	0,0000			169 35 2,65	134
					11,58	289 34 30,52		
135	135	5366848,7577	5261208,5272	0,0000			178 11 51,45	135
					25,66	291 22 39,06		
136	136	5366858,1128	5261184,6282	0,0000			174 20 18,7	136
					1,77	297 2 20,36		
137	137	5366858,9165	5261183,0535	0,0000			143 8 46,97	137
					0,91	333 53 33,39		
138	138	5366859,7360	5261182,6519	0,0000			166 54 42,27	138
					5,83	346 58 51,11		
139	139	5366865,4189	5261181,3379	0,0000			252 43 25,04	139
					0,98	274 15 26,06		
140	140	5366865,4920	5261180,3559	0,0000			210 11 43,53	140
					7,01	244 3 42,52		
141	141	5366862,4239	5261174,0481	0,0000			162 0 17,25	141
					1,87	262 3 25,27		
142	142	5366862,1648	5261172,1911	0,0000			168 35 5,93	142
					5,46	273 28 19,34		
143	143	5366862,4954	5261166,7422	0,0000			172 28 50,6	143
					6,62	280 59 28,73		
144	144	5366863,7575	5261160,2440	0,0000			174 40 41,39	144
					4,77	286 18 47,33		
145	145	5366865,0974	5261155,6658	0,0000			167 2 27,23	145
					4,23	299 16 20,09		
146	146	5366867,1678	5261151,9722	0,0000			169 14 42,2	146
					3,66	310 1 37,89		
147	147	5366869,5245	5261149,1663	0,0000			170 17 29,9	147

7d

Каталог координат кутів повороту межі прибережної захисної смуги до плану меж земельних ділянок, що включаються до території земель водного фонду

148	148	5366875,3655	5261144,2190	0,0000	7,65	319 44 7,99	176 54 34,51	148
149	149	5366881,3339	5261139,6930	0,0000	7,49	322 49 33,48	176 26 54,39	149
150	150	5366887,9899	5261135,2670	0,0000	7,99	326 22 39,09	185 53 55,13	150
151	151	5366892,6253	5261131,4430	0,0000	6,01	320 28 43,95	190 22 8,06	151
152	1	5366896,3315	5261127,0433	0,0000	5,75	310 6 35,88	224 5 8,05	152

Xmin = 5366567,6968

Периметр P = 2040,16 м

Xmax = 5366957,2810

Площа S = 3,4325 га

Ymin = 5260973,5060

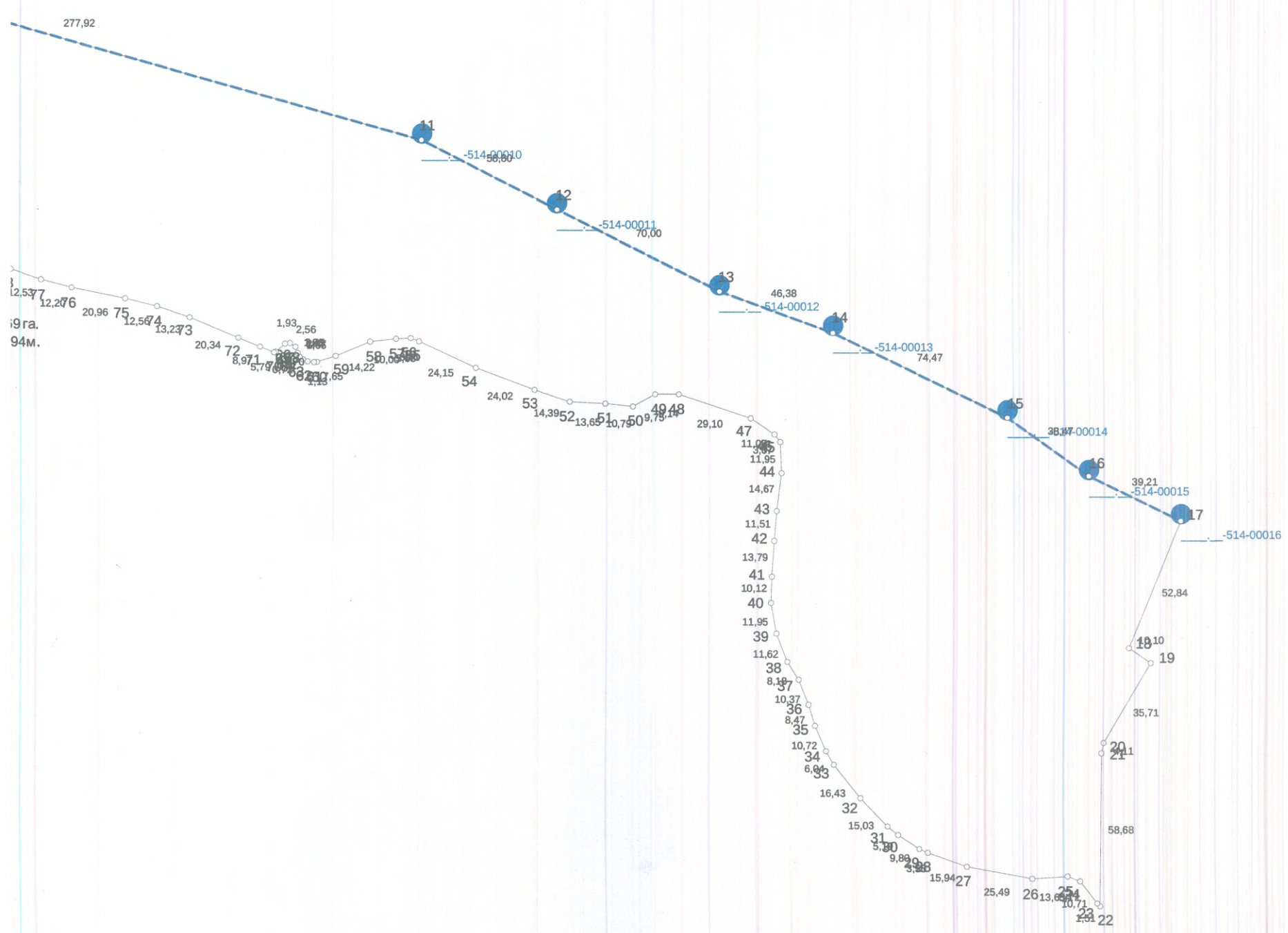
(контрольне обчислення S = 3,4325 га

Ymax = 5261757,6462


Обчислив:



В.С. Шитенко



Посада	Прізвище	Підпис	Дата	Територія в районі вул. Широка в м. Дніпро			
Розробив:	В.С. Шитенко		08.2021	Проект землеустрою щодо організації і встановлення меж територій земель водного фонду та водоохоронної зони розширеного плеса ДПК Московський	масштаб	аркуш	аркушів
Перевірив:	В.С. Шитенко		08.2021		1:2000	1	1
				Креслення перенесення в натуру (на місцевість) меж території водоохоронної зони	ФОР Шитенко В.С. 2021		



S = 3,4325
P = 2040,16

Умовні позначення:




зовнішня межа прибережної захисної смуги,
що переноситься на місцевість



межа контура з промірами земель, що
включаються до території земель водного
фонду



місце розташування водоохоронного знаку
типу А (згідно ТУ У 33-01033603-001-2000)



Посада	Прізвище	Підпис	Дата	Територія в районі вул. Широка в м. Дніпро			
Розробив:	В.С. Шитенко		08.2021	Проект землеустрою щодо організації і встановлення меж території земель водного фонду та водоохоронної зони розширеного плеса ДПК Московський	масштаб	аркуш	аркушів
Перевірів:	В.С. Шитенко		08.2021		1:2000	1	1
				Креслення перенесення в натуру (на місцевість) меж території земель водного фонду (ПЗС)	ФОП Шитенко В.С. 2021		

АКТ
 перенесення в натуру (на місцевість) меж
 території водоохоронної зони, меж зони обмеження
 у використанні земель в районі вул. Широка в м. Дніпро
 на території Дніпровської міської ради Дніпровського району
 Дніпропетровської області

м. Дніпро

“ ” _____ р.

Ми, що нижче підписалися
 представник Виконавця - інженер-землевпорядник Шитенко В.С.,
 та Замовник — гр. Мірошніченко Т.В., склали Акт про таке:

1. Зовнішня межа водоохоронної зони встановлена з прив'язкою до наявних конкретних умов забудови, локальних вододільних і містобудівних рубежів і проходить із заходу на схід з прив'язкою до узбіччя проїзду, огорожень садибних ділянок по вул. Широка. Довжина зовнішньої межі водоохоронної зони — 980,20 м. Мінімальна ширина водоохоронної зони — 42 м, максимальна - 158 м. Площа водоохоронної зони — 8,3569 га. Код обмеження (згідно Постанови КМУ від 17.10.1012р. № 1051) — 05.01 — водоохоронна зона.

2. Площа території водоохоронної зони в межах земельних ділянок

1210100000:01:514:0148	0,0988 га
1210100000:01:514:0150	0,0970 га
1210100000:01:514:0152	0,0929 га
1210100000:01:514:0151	0,0915 га
1210100000:01:514:0162	0,0974 га
1210100000:01:514:0154	0,0978 га
1210100000:01:514:0179	0,0500 га
1210100000:01:514:0180	0,0500 га
1210100000:01:514:0145	0,0973 га
1210100000:01:514:0146	0,1000 га
1210100000:01:514:0156	0,0921 га
1210100000:01:514:0158	0,0917 га
1210100000:01:514:0159	0,0994 га
1210100000:01:514:0155	0,0957 га
1210100000:01:514:0149	0,0990 га
1210100000:01:514:0153	0,1000 га
1210100000:01:514:0157	0,1000 га
1210100000:01:514:0141	0,1000 га
1210100000:01:514:0166	0,1000 га
1210100000:01:514:0163	0,1000 га

1210100000:01:514:0164	0,1000 га
1210100000:01:514:0168	0,0917 га
1210100000:01:514:0170	0,1000 га
1210100000:01:514:0169	0,1000 га
1210100000:01:514:0167	0,1000 га
1210100000:01:514:0139	0,1000 га
1210100000:01:514:0140	0,1000 га
1210100000:01:514:0160	0,0951 га
1210100000:01:514:0144	0,0945 га
1210100000:01:514:0183	0,0016 га
1210100000:01:514:0185	0,0016 га
1210100000:01:514:0181	0,0016 га
1210100000:01:514:0189	0,0062 га
1210100000:01:514:0199	0,0006 га

код обмеження (згідно Постанови КМУ від 17.10.1012р. № 1051) — водоохоронне обмеження — 05.01 — водоохоронна зона.

3. Землекористувачі вищевказаних земельних ділянок претензій щодо меж та конфігурації зон обмеження у використанні земель не мають, проінформовані про режим використання земель в зоні обмеження згідно з чинним законодавством України, а саме:

на території водоохоронних зон забороняється:

- 1) використання стійких та сильнодіючих пестицидів;
- 2) влаштування кладовищ, скотомогильників, звалищ, полів фільтрації;
- 3) скидання неочищених стічних вод, використовуючи рельєф місцевості (балки, пониззя, кар'єри тощо), а також у потічки.

Цей Акт складено у трьох примірниках: один з яких додається до відповідної документації, другий — Виконавцю робіт, третій — Замовнику/землекористувачу.

Представник Виконавця робіт
інженер-землевпорядник



Шитенко В.С.

Замовник, землевласник

Мірошніченко Т.В.

Землевласники, землекористувачі:

гр. Скорик Н.П
 гр. Бусигін В.О.
 гр. Бусигіна О.В.
 гр. Бусигін С.В.

[Handwritten signature]
[Handwritten signature]
[Handwritten signature]
[Handwritten signature]
[Handwritten signature]
[Handwritten signature]

- гр. Чудновська І.С.
- гр. Чорнодуб І.В.
- гр. Чорнодуб В.М.
- гр. Береговенко Л.М.
- гр. Грідіна І.І.
- гр. Долгій О.С.
- гр. Тараненко Л.М.
- гр. Ракуляк В.В.

представник АТ "ДТЕК Дніпровські електромережі"

Висновок місц. ДТЕК Сиг 20.10.2021
№ 44462/1001, Право власності/користування
на земельній ділянці № 1210100000, 01.574:0183,
1210100000, 01.574:0181, 1210100000, 01.574:0189,
1210100000, 01.574:0195 на зазначеному,

[Handwritten signature]





**ДТЕК Дніпровські
Електромережі**

Оператор системи
розподілу

98
АТ «ДТЕК ДНІПРОВСЬКІ ЕЛЕКТРОМЕРЕЖІ»
шосе Запорізьке, 22
м. Дніпро, 49107, Україна
тел.: +38 056 373 50 59
факс: +38 056 373 50 23

АТ «ПУМБ», м. Київ
МФО 334851
код ЄДРПОУ 23359034
IBAN UA87334851000000002600448085

20.10.2021 № 444621/1001
На № _____ від _____

Гр. ШИТЕНКО В.С.
490021
м. Дніпро,
вул. Крюкова, буд.20
ЄДРПОУ 2141100748

За Вашим зверненням (вхідний № 22182/1001 від 27.09.2021 р.), повідомляємо:

при обстеженні земельної ділянки за адресою: в районі вул. Широка в м. Дніпро, Дніпровського району Дніпропетровської області виявлено, що вищезгадана земельна ділянка розташована поза межами охоронної зони об'єктів енергетики, які належать АТ «ДТЕК ДНІПРОВСЬКІ ЕЛЕКТРОМЕРЕЖІ».

Також повідомляємо, що дана земельна ділянка може знаходитись у межах охоронних та спеціальних зон об'єктів електроенергетики третіх осіб, інформацією про яких наше підприємство не володіє. У зв'язку з наведеним, Вам необхідно вчинити відповідні дії для встановлення власника (балансоутримувача) ліній електропередачі або інших об'єктів електроенергетики, які є чи можуть бути на земельній ділянці, яка Вам виділена та узгодити з цими власниками, документацію із землеустрою щодо охоронних зон (обмежень у використанні земельної ділянки).

Додаток: 1) оригінал Проекту землеустрою щодо організації і встановлення меж територій земель водного фонду та водоохоронної зони розширеного плеса ДПК «Московський» в районі вул. Широка в м. Дніпро Дніпровської міської ради Дніпровського району Дніпропетровської області.

З повагою,

Представник за довіреністю

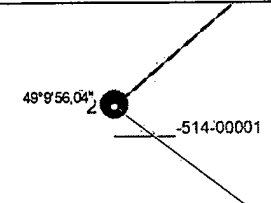
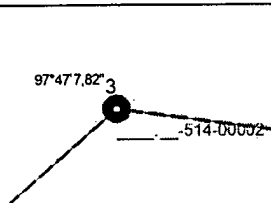
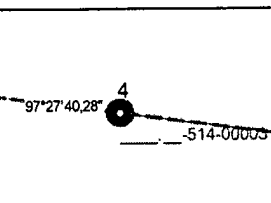
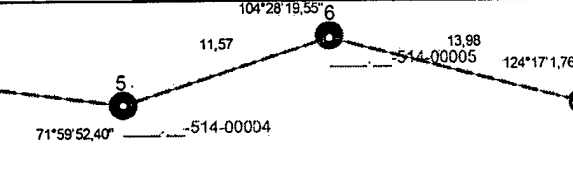
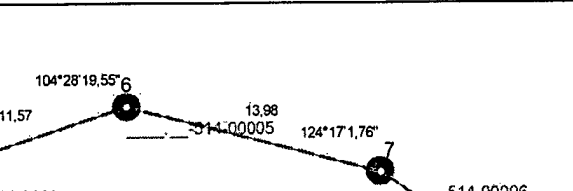

АТ "ДТЕК ДНІПРОВСЬКІ ЕЛЕКТРОМЕРЕЖІ"

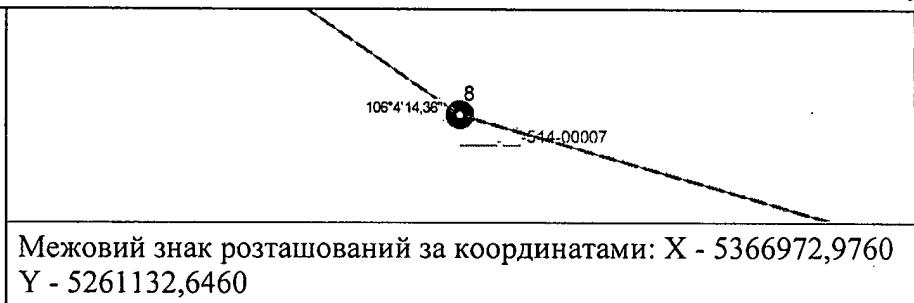
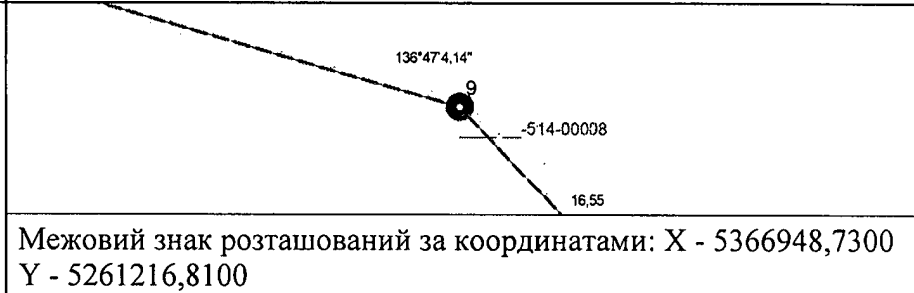
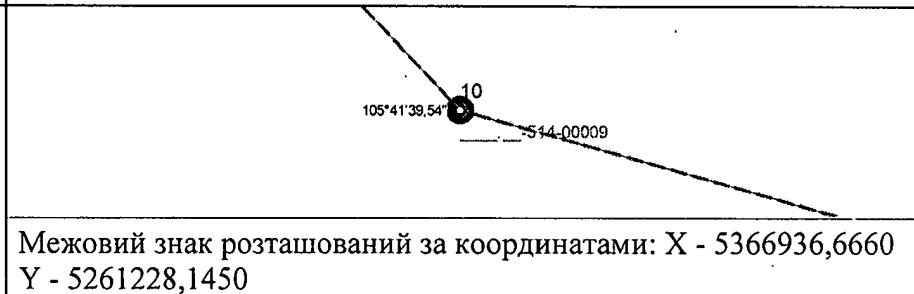
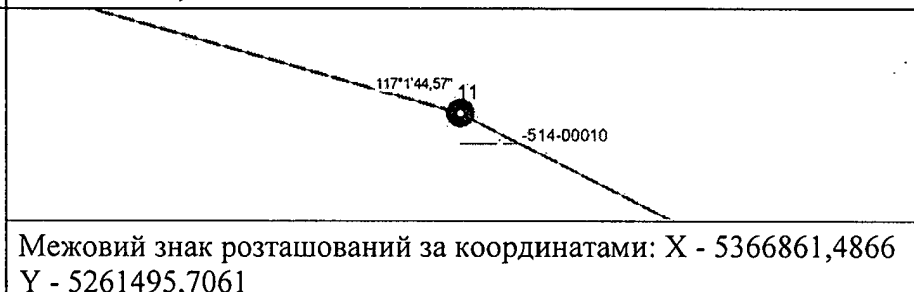
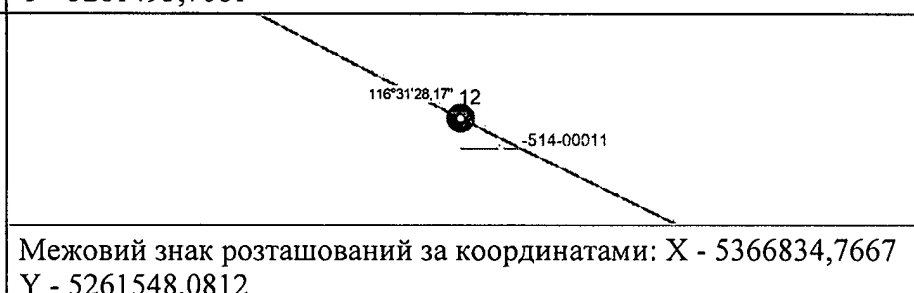
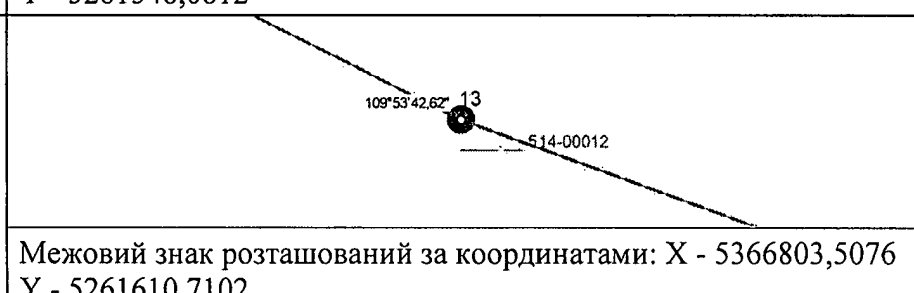
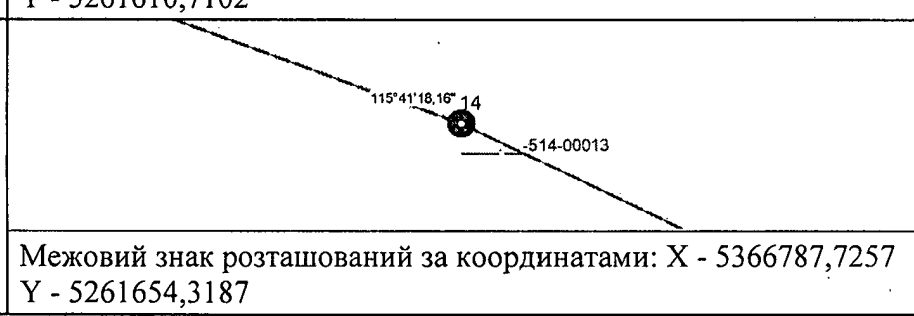
Н.В. Кучугура

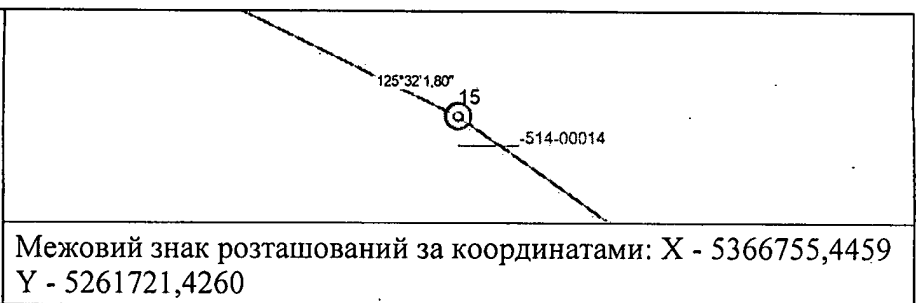
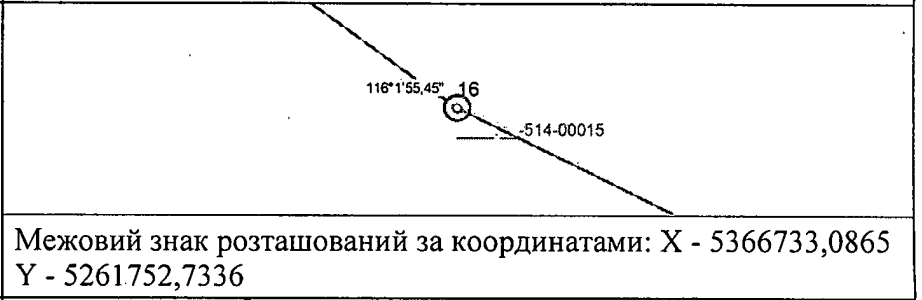

Виконавець
Фахівець відділу з майнових відносин
Кошева Олена 376-11-73 (вн. 58-73)




СПИСОК межових знаків, переданих на зберігання

N з/п	Номер знака	Абрис та опис місцезнаходження межового знака
1	20 ____ -514-00001	 <p>Межовий знак розташований за координатами: X - 5366991,5964 Y - 5260876,8407</p>
2	20 ____ -514-00002	 <p>Межовий знак розташований за координатами: X - 5367012,5455 Y - 5260901,0810</p>
3	20 ____ -514-00003	 <p>Межовий знак розташований за координатами: X - 5366996,5656 Y - 5261017,9570</p>
4	20 ____ -514-00004	 <p>Межовий знак розташований за координатами: X - 5366987,5802 Y - 5261086,5670</p>
5	20 ____ -514-00005	 <p>Межовий знак розташований за координатами: X - 5366991,1547 Y - 5261097,5668</p>
6	20 ____ -514-00006	 <p>Межовий знак розташований за координатами: X - 5366987,6600 Y - 5261111,1070</p>

7	20__-__-514-00007	 <p>Межовий знак розташований за координатами: X - 5366972,9760 Y - 5261132,6460</p>
8	20__-__-514-00008	 <p>Межовий знак розташований за координатами: X - 5366948,7300 Y - 5261216,8100</p>
9	20__-__-514-00009	 <p>Межовий знак розташований за координатами: X - 5366936,6660 Y - 5261228,1450</p>
10	20__-__-514-00010	 <p>Межовий знак розташований за координатами: X - 5366861,4866 Y - 5261495,7061</p>
11	20__-__-514-00011	 <p>Межовий знак розташований за координатами: X - 5366834,7667 Y - 5261548,0812</p>
12	20__-__-514-00012	 <p>Межовий знак розташований за координатами: X - 5366803,5076 Y - 5261610,7102</p>
13	20__-__-514-00013	 <p>Межовий знак розташований за координатами: X - 5366787,7257 Y - 5261654,3187</p>

14	20__-514-00014	 <p>Межовий знак розташований за координатами: X - 5366755,4459 Y - 5261721,4260</p>
15	20__-514-00015	 <p>Межовий знак розташований за координатами: X - 5366733,0865 Y - 5261752,7336</p>
16	20__-514-00016	 <p>Межовий знак розташований за координатами: X - 5366715,8778 Y - 5261787,9666</p>

Здав



Прийняв

807

АКТ

перенесення в натуру (на місцевість) меж території земель водного фонду (прибережної захисної смуги), меж зони обмеження у використанні земель в районі вул. Широка в м. Дніпро Дніпровської міської ради Дніпровського району Дніпропетровської області

м. Дніпро

“ _____ ” _____ р.

Ми, що нижче підписалися представник Виконавця: інженер-землевпорядник Шитенко В.С. та Замовник — гр. Мірошніченко Т.В., склали Акт про таке:

1. Зовнішня межа земель водного фонду (прибережної захисної смуги) встановлена для ділянки проектування згідно з схемою планувальних обмежень території генерального плану м. Дніпра (затверджено рішенням Дніпропетровської міської ради від 25.07.07 № 2/17 із внесеними змінами згідно з проектом внесення змін до генерального плану розвитку м. Дніпра, що затверджено рішенням Дніпровської міської ради від 25.03.2020 №108/55) по межі території садибної забудови. Довжина зовнішньої межі прибережної захисної смуги — 995,12 м. Середньозважена ширина прибережної захисної смуги 36 м. Площа прибережної захисної смуги — 3,4325 га. Код обмеження (згідно Постанови КМУ від 17.10.1012р. № 1051) — водоохоронне обмеження- 05.02 — прибережна захисна смуга.

2. Землекористувачі суміжних земельних ділянок проінформовані про режим використання земель в зоні обмеження згідно з чинним законодавством України а саме: у прибережних захисних смугах уздовж річок, навколо водойм та на островах забороняється:

- 1) розорювання земель (крім підготовки ґрунту для залуження і залісення), а також садівництво та городництво;
- 2) зберігання та застосування пестицидів і добрив;
- 3) влаштування літніх таборів для худоби;
- 4) будівництво будь-яких споруд (крім гідротехнічних, гідрометричних та лінійних), у тому числі баз відпочинку, дач, гаражів та стоянок автомобілів;
- 5) миття і обслуговування транспортних засобів і техніки;
- 6) влаштування звалищ сміття, гноєсховищ, накопичувачів рідких і твердих відходів виробництва, кладовищ, скотомогильників, полів фільтрації тощо.

Цей Акт складено у трьох примірниках: один з яких подається до відповідної документації, другий — Виконавцю робіт, третій — Замовнику.

Представник Виконавця:
інженер-землевпорядник

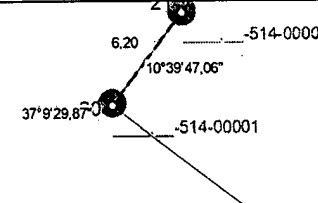
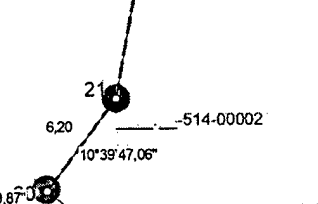
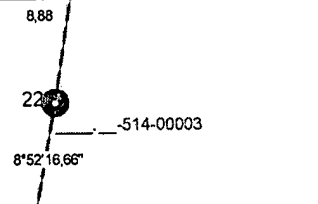
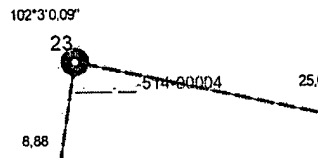
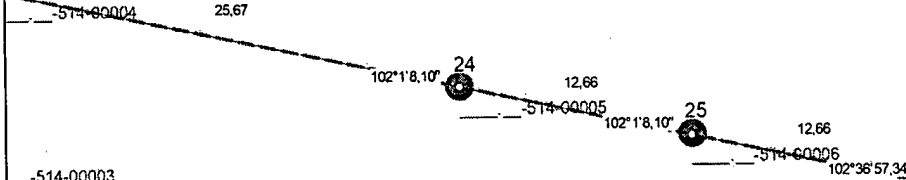
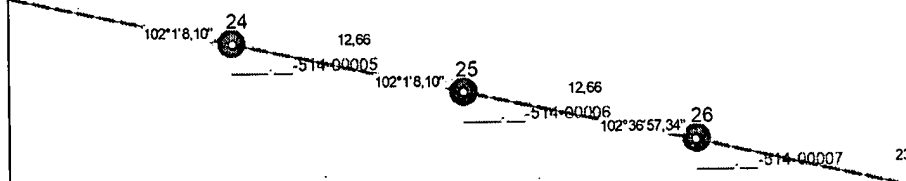
Замовник, землевласник

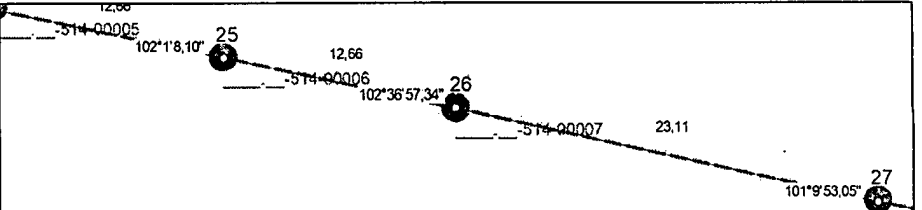
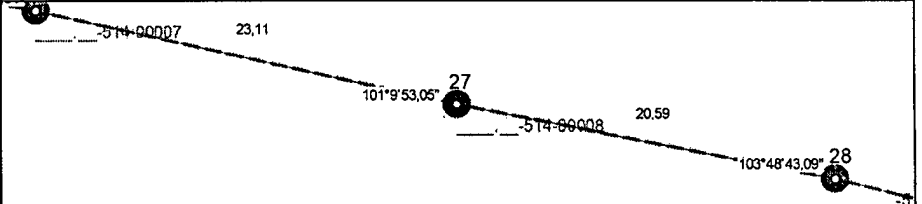
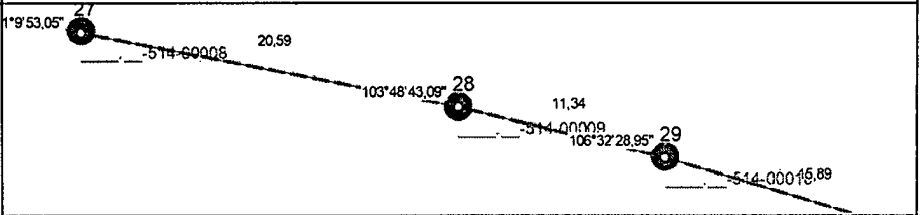
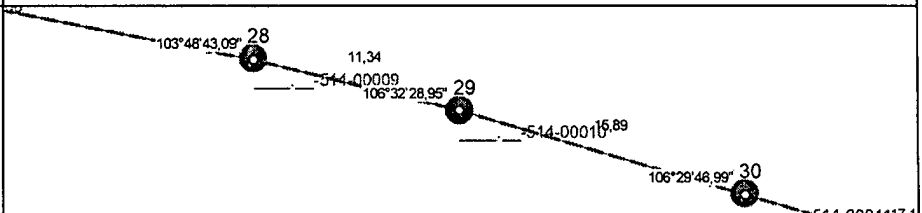
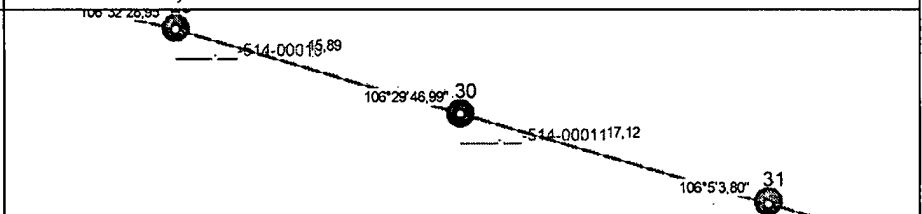
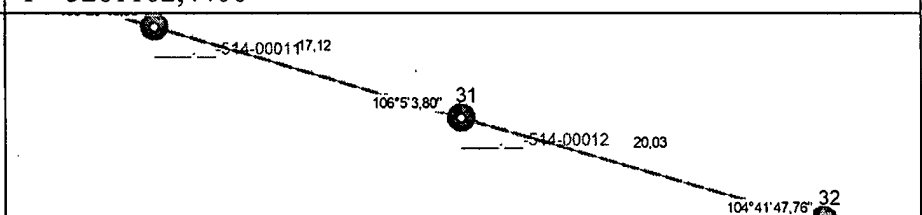
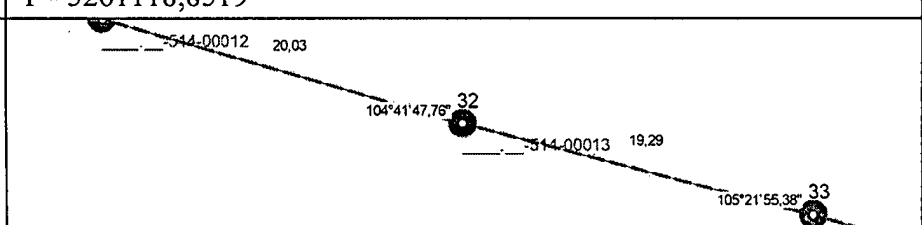


Шитенко В.С.

Мірошніченко Т.В.

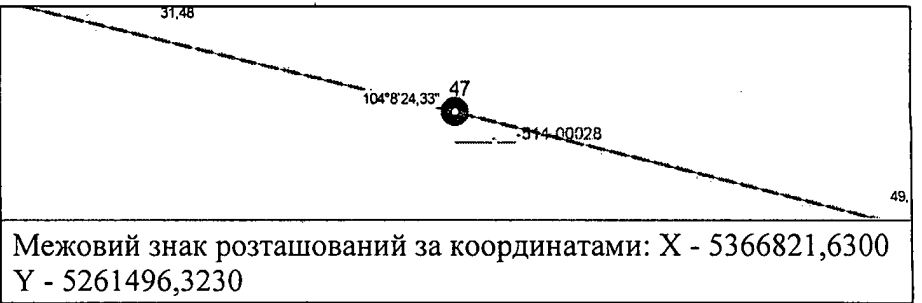
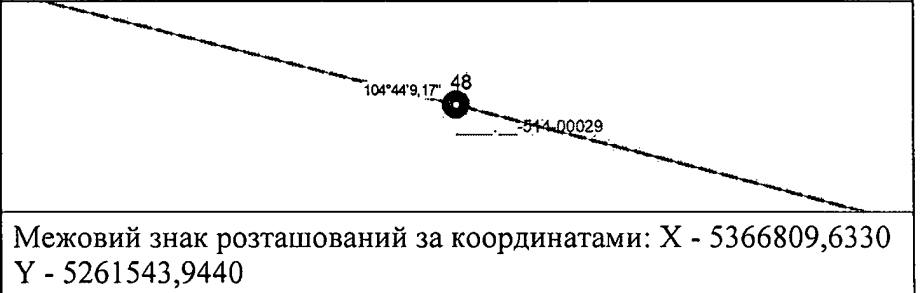
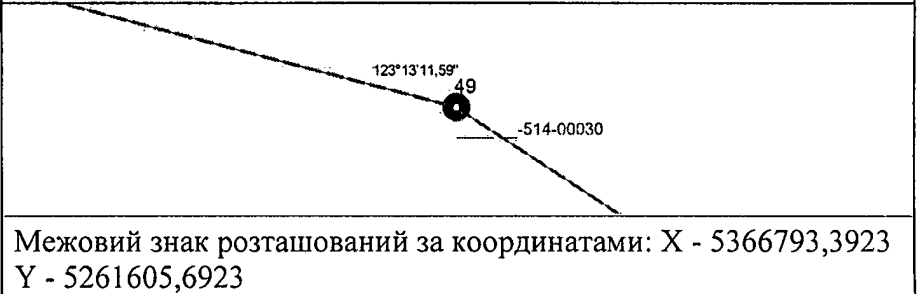
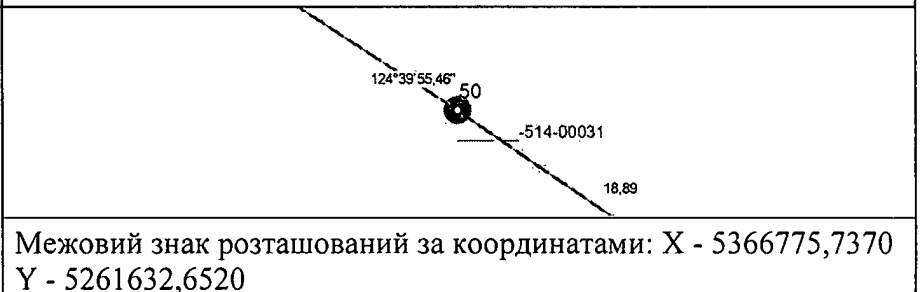

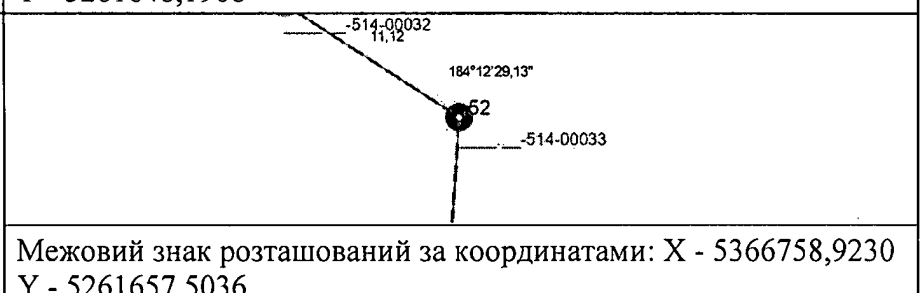
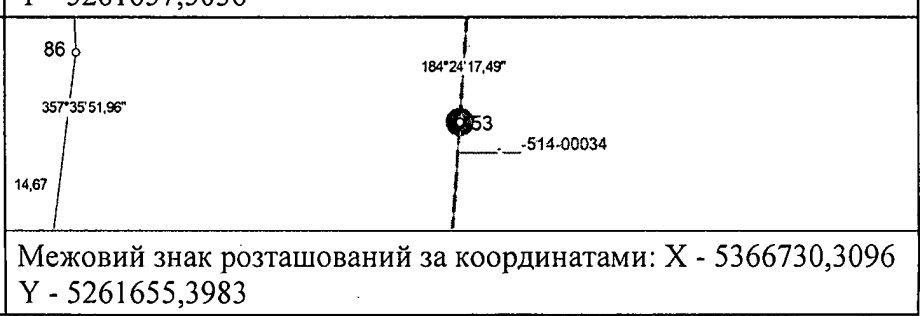
СПИСОК межових знаків, переданих на зберігання

N з/п	Номер знака	Абрис та опис місцезнаходження межового знака
1	20 ____ -514-00001	 <p>Межовий знак розташований за координатами: X - 5366917,2800 Y - 5260973,5060</p>
2	20 ____ -514-00002	 <p>Межовий знак розташований за координатами: X - 5366922,2200 Y - 5260977,2500</p>
3	20 ____ -514-00003	 <p>Межовий знак розташований за координатами: X - 5366948,5100 Y - 5260982,2000</p>
4	20 ____ -514-00004	 <p>Межовий знак розташований за координатами: X - 5366957,2810 Y - 5260983,5690</p>
5	20 ____ -514-00005	 <p>Межовий знак розташований за координатами: X - 5366951,9210 Y - 5261008,6780</p>
6	20 ____ -514-00006	 <p>Межовий знак розташований за координатами: X - 5366949,2840 Y - 5261021,0640</p>

7	20 ____ -514-00007	 <p>Межовий знак розташований за координатами: X - 5366946,6470 Y - 5261033,4500</p>
8	20 ____ -514-00008	 <p>Межовий знак розташований за координатами: X - 5366941,5990 Y - 5261056,0040</p>
9	20 ____ -514-00009	 <p>Межовий знак розташований за координатами: X - 5366937,6130 Y - 5261076,2000</p>
10	20 ____ -514-00010	 <p>Межовий знак розташований за координатами: X - 5366934,9060 Y - 5261087,2110</p>
11	20 ____ -514-00011	 <p>Межовий знак розташований за координатами: X - 5366930,3830 Y - 5261102,4400</p>
12	20 ____ -514-00012	 <p>Межовий знак розташований за координатами: X - 5366925,5227 Y - 5261118,8519</p>
13	20 ____ -514-00013	 <p>Межовий знак розташований за координатами: X - 5366919,9725 Y - 5261138,1007</p>

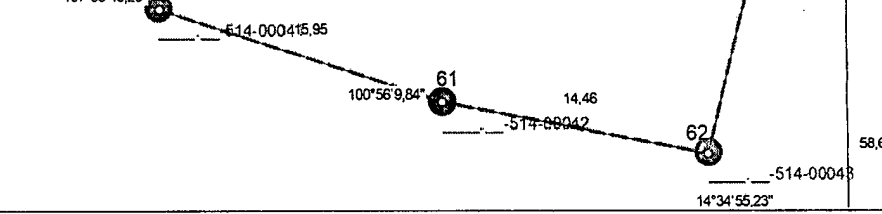
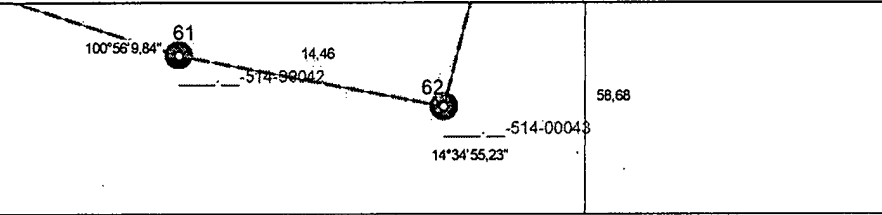
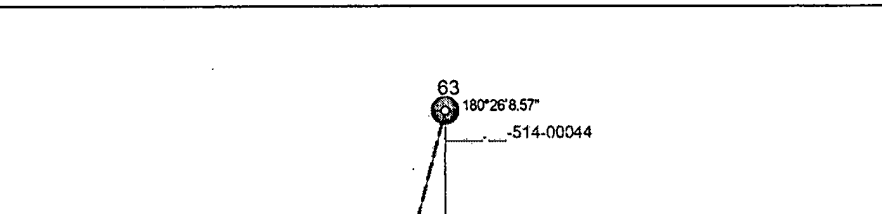
14	20 __. __ -514-00014	<p>Межовий знак розташований за координатами: X - 5366915,0778 Y - 5261156,7627</p>
15	20 __. __ -514-00015	<p>Межовий знак розташований за координатами: X - 5366909,7511 Y - 5261176,1469</p>
16	20 __. __ -514-00016	<p>Межовий знак розташований за координатами: X - 5366904,1429 Y - 5261195,9604</p>
17	20 __. __ -514-00017	<p>Межовий знак розташований за координатами: X - 5366897,9550 Y - 5261218,0820</p>
18	20 __. __ -514-00018	<p>Межовий знак розташований за координатами: X - 5366884,2957 Y - 5261266,1457</p>
19	20 __. __ -514-00019	<p>Межовий знак розташований за координатами: X - 5366877,4615 Y - 5261290,1936</p>

21	20__-__-514-00021		<p>Межовий знак розташований за координатами: X - 5366870,6337 Y - 5261314,2189</p>
22	20__-__-514-00022		<p>Межовий знак розташований за координатами: X - 5366863,8793 Y - 5261338,5192</p>
23	20__-__-514-00023		<p>Межовий знак розташований за координатами: X - 5366856,9971 Y - 5261363,2792</p>
24	20__-__-514-00024		<p>Межовий знак розташований за координатами: X - 5366849,9801 Y - 5261388,5240</p>
25	20__-__-514-00025		<p>Межовий знак розташований за координатами: X - 5366843,4841 Y - 5261411,8947</p>
26	20__-__-514-00026		<p>Межовий знак розташований за координатами: X - 5366836,2980 Y - 5261438,5620</p>
27	20__-__-514-00027		<p>Межовий знак розташований за координатами: X - 5366828,9810 Y - 5261465,7180</p>


28	20 ____ -514-00028	 <p>Межовий знак розташований за координатами: X - 5366821,6300 Y - 5261496,3230</p>
29	20 ____ -514-00029	 <p>Межовий знак розташований за координатами: X - 5366809,6330 Y - 5261543,9440</p>
30	20 ____ -514-00030	 <p>Межовий знак розташований за координатами: X - 5366793,3923 Y - 5261605,6923</p>
31	20 ____ -514-00031	 <p>Межовий знак розташований за координатами: X - 5366775,7370 Y - 5261632,6520</p>
32	20 ____ -514-00032	 <p>Межовий знак розташований за координатами: X - 5366764,9913 Y - 5261648,1908</p>
33	20 ____ -514-00033	 <p>Межовий знак розташований за координатами: X - 5366758,9230 Y - 5261657,5036</p>
34	20 ____ -514-00034	 <p>Межовий знак розташований за координатами: X - 5366730,3096 Y - 5261655,3983</p>



35	20 ____ -514-00035	<p>Межовий знак розташований за координатами: X - 5366674,9735 Y - 5261651,1357</p>
36	20 ____ -514-00036	<p>Межовий знак розташований за координатами: X - 5366665,1613 Y - 5261657,2972</p>
37	20 ____ -514-00037	<p>Межовий знак розташований за координатами: X - 5366648,1385 Y - 5261668,8529</p>
38	20 ____ -514-00038	<p>Межовий знак розташований за координатами: X - 5366635,3658 Y - 5261677,4705</p>
39	20 ____ -514-00039	<p>Межовий знак розташований за координатами: X - 5366621,1048 Y - 5261687,6243</p>
40	20 ____ -514-00040	<p>Межовий знак розташований за координатами: X - 5366613,9792 Y - 5261701,6018</p>
41	20 ____ -514-00041	<p>Межовий знак розташований за координатами: X - 5366604,1580 Y - 5261720,5021</p>

42	20 ____ -514-00042	 <p>Межовий знак розташований за координатами: X - 5366599,2472 Y - 5261735,6795</p>
43	20 ____ -514-00043	 <p>Межовий знак розташований за координатами: X - 5366596,5040 Y - 5261749,8766</p>
44	20 ____ -514-00044	 <p>Межовий знак розташований за координатами: X - 5366626,3704 Y - 5261757,6462</p>

Здав



Прийняв

ПЕРЕЛІК ОБМЕЖЕНЬ У ВИКОРИСТАННІ ЗЕМЕЛЬНИХ ДІЛЯНОК*,
розташованих в районі вул. Широка в м. Дніпро Дніпровської міської ради Дніпровського району Дніпропетровської області

Згідно Порядку ведення Державного земельного кадастру, затвердженого Постановою Кабінету Міністрів України від 17.10.2012 р. № 1051 Додаток 6

14 вересня 2021 року

Код обмеження	Назва обмеження	Площа обмеження, га	Підстава виникнення
01	Охоронна зона	-	-
01.01	Охоронна зона навколо об'єкта природно-заповідного фонду	-	-
01.02	Зона охорони культурної спадщини	-	-
01.02.1	Охоронна зона пам'ятки культурної спадщини	-	-
01.02.2	Зона регулювання забудови	-	-
01.02.3	Зона охоронюваного ландшафту	-	-
01.02.4	Зона охорони археологічного культурного шару	-	-
01.03	Охоронна зона навколо (уздовж) об'єкта транспорту	-	-
01.03.1	Санітарно-захисна зона навколо (уздовж) об'єкта транспорту	-	-
01.04	Охоронна зона навколо (уздовж) об'єкта зв'язку	-	-
01.04.1	Охоронна зона навколо (уздовж) об'єкта електрозв'язку	-	-
01.04.2	Санітарно-захисна зона навколо (уздовж) об'єкта електрозв'язку	-	-
01.05	Охоронна зона навколо (уздовж) об'єкта енергетичної системи	-	-
01.05.1	Санітарно-захисна зона навколо (уздовж) об'єкта енергетичної системи	-	-
01.06	Охоронна зона навколо об'єкта гідрометеорологічної діяльності	-	-
01.07	Охоронна зона навколо геодезичного пункту	-	-
01.08	Охоронна зона навколо інженерних комунікацій	-	-
01.08.1	Санітарно-захисні смуги навколо інженерних комунікацій	-	-
01.09	Охоронна зона навколо промислового об'єкта	-	-
01.09.1	Санітарно-захисна смуга навколо промислового об'єкта	-	-
02	Зони санітарної охорони	-	-
02.01	Зони санітарної охорони джерел та об'єктів централізованого питного водопостачання	-	-
02.01.1	Перший пояс зони санітарної охорони джерел та об'єктів централізованого питного водопостачання (суворого режиму)	-	-
02.01.2	Другий пояс зони санітарної охорони джерел та об'єктів централізованого питного водопостачання (обмеження)	-	-
02.01.3	Третій пояс зони санітарної охорони джерел та об'єктів централізованого питного водопостачання (спостереження)	-	-
02.01.4	Санітарно-захисна смуга об'єкта водопостачання	-	-
02.02	Округ санітарної охорони курортів	-	-
02.02.1	Перша зона округу санітарної охорони курорту (зона суворого режиму)	-	-
02.02.2	Друга зона округу санітарної охорони курорту (зона обмежень)	-	-
02.02.3	Третя зона округу санітарної охорони курорту (зона спостережень) Санітарні зони, відстані, розриви	-	-
03	Санітарні зони, відстані, розриви	-	-
03.01	Санітарно-захисна зона навколо об'єкта	-	-
03.02	Санітарна відстань (розрив) від об'єкта	-	-
04	Зони особливого режиму використання земель	-	-
04.01	Прикордонна смуга	-	-
04.02	Зона особливого режиму використання земель навколо військової частини, інших військових формувань	-	-
04.03	Зона особливого режиму використання земель навколо військових об'єктів	-	-
05	Водоохоронні обмеження	8,3569	Земельний і Водний Кодекси України, Постанови КМУ України №486 від 08.05.1996 та №502 від 13.05.1996
05.01	Водоохоронна зона	8,3569	
	В т.ч. в межах земельної ділянки 1210100000:01:514:0148	0,0988	
	В т.ч. в межах земельної ділянки 1210100000:01:514:0150	0,0970	
	В т.ч. в межах земельної ділянки 1210100000:01:514:0152	0,0929	
	В т.ч. в межах земельної ділянки 1210100000:01:514:0151	0,0915	
	В т.ч. в межах земельної ділянки 1210100000:01:514:0162	0,0974	
	В т.ч. в межах земельної ділянки 1210100000:01:514:0154	0,0978	
	В т.ч. в межах земельної ділянки 1210100000:01:514:0179	0,0500	
	В т.ч. в межах земельної ділянки 1210100000:01:514:0180	0,0500	
	В т.ч. в межах земельної ділянки 1210100000:01:514:0145	0,0973	

	В т.ч. в межах земельної ділянки 1210100000:01:514:0146	0,1000	
	В т.ч. в межах земельної ділянки 1210100000:01:514:0156	0,0921	
	В т.ч. в межах земельної ділянки 1210100000:01:514:0158	0,0917	
	В т.ч. в межах земельної ділянки 1210100000:01:514:0159	0,0994	
	В т.ч. в межах земельної ділянки 1210100000:01:514:0155	0,0957	
	В т.ч. в межах земельної ділянки 1210100000:01:514:0149	0,0990	
	В т.ч. в межах земельної ділянки 1210100000:01:514:0153	0,1000	
	В т.ч. в межах земельної ділянки 1210100000:01:514:0157	0,1000	
	В т.ч. в межах земельної ділянки 1210100000:01:514:0141	0,1000	
	В т.ч. в межах земельної ділянки 1210100000:01:514:0166	0,1000	
	В т.ч. в межах земельної ділянки 1210100000:01:514:0163	0,1000	
	В т.ч. в межах земельної ділянки 1210100000:01:514:0164	0,1000	
	В т.ч. в межах земельної ділянки 1210100000:01:514:0168	0,0917	
	В т.ч. в межах земельної ділянки 1210100000:01:514:0170	0,1000	
	В т.ч. в межах земельної ділянки 1210100000:01:514:0169	0,1000	
	В т.ч. в межах земельної ділянки 1210100000:01:514:0167	0,1000	
	В т.ч. в межах земельної ділянки 1210100000:01:514:0139	0,1000	
	В т.ч. в межах земельної ділянки 1210100000:01:514:0140	0,1000	
	В т.ч. в межах земельної ділянки 1210100000:01:514:0160	0,0951	
	В т.ч. в межах земельної ділянки 1210100000:01:514:0144	0,0945	
	В т.ч. в межах земельної ділянки 1210100000:01:514:0183	0,0016	
	В т.ч. в межах земельної ділянки 1210100000:01:514:0185	0,0016	
	В т.ч. в межах земельної ділянки 1210100000:01:514:0181	0,0016	
	В т.ч. в межах земельної ділянки 1210100000:01:514:0189	0,0062	
	В т.ч. в межах земельної ділянки 1210100000:01:514:0199	0,0006	
05.02	Прибережна захисна смуга вздовж річок, навколо водойм та на островах	3,4325	
05.03	Прибережна захисна смуга вздовж морів, морських заток і лиманів та на островах у внутрішніх морських водах	-	-
05.04	Берегова смуга водних шляхів	-	-
05.05	Смуга відведення	-	-
05.06	Пляжна зона	-	-
06	Інше обмеження	-	-
06.01	Зона особливого режиму забудови	-	-
06.01.1	Території в червоних лініях	-	-
06.01.2	Території в зелених лініях	-	-
06.01.3	Території в блакитних лініях	-	-
06.01.4	Території в жовтих лініях	-	-
06.01.5	Території в лініях регулювання забудови	-	-
06.02	Територія, що зазнала радіоактивного забруднення внаслідок Чорнобильської катастрофи	-	-
06.02.1	Зона відчуження	-	-
06.02.2	Зона безумовного (обов'язкового) відселення	-	-
06.02.3	Зона гарантованого добровільного відселення	-	-
06.03	Зона надзвичайної екологічної ситуації	-	-
06.04	Умова додержання природоохоронних вимог або виконання визначених робіт	-	-
06.05	Авіаційне, радіолокаційне обмеження	-	-
06.05.1	Зона обмеження забудови від радіотехнічних, радіолокаційних об'єктів	-	-
06.05.2	Поверхня обмеження забудови	-	-
06.05.3	Зона обмежень забудови щодо умов авіаційного шуму	-	-
06.05.4	Захисна зона аеронавігаційного обладнання	-	-
06.05.5	Смуга повітряних підходів	-	-
06.06	Історико-культурне обмеження	-	-
06.06.1	Буферна зона об'єкта всесвітньої спадщини	-	-
06.06.2	Історичний ареал населеного місця	-	-
06.06.3	Охоронювана археологічна територія	-	-
06.06.4	Історико-культурний заповідник	-	-
06.06.5	Історико-культурна заповідна територія	-	-
07	Земельні сервітути	-	-
07.01	Право проходу та проїзду на велосипеді	-	-
07.02	Право проїзду на транспортному засобі по наявному шляху	-	-
07.03	Право прокладання та експлуатації ліній електропередачі, зв'язку, трубопроводів, інших лінійних комунікацій	-	-
07.04	Право прокладати на свою земельну ділянку водопровід із чужої природної водойми або через чужу земельну ділянку	-	-

07.05	Право відводу води зі своєї земельної ділянки на або через сусідню земельну ділянку	-	-
07.06	Право забору води з природної водойми, розташованої на сусідній земельній ділянці, та право проходу до природної водойми	-	-
07.07	Право поїти свою худобу із природної водойми, розташованої на сусідній земельній ділянці, та право прогону худоби до природної водойми	-	-
07.08	Право прогону худоби по наявному шляху	-	-
07.09	Право встановлення будівельних розташувань та складування будівельних матеріалів з метою ремонту будівель та споруд	-	-
07.10	Інші земельні сервітути	-	-
08	Право користування чужою земельною ділянкою для забудови (суперфіції)	-	-
09	Право користування чужою земельною ділянкою для сільськогосподарських потреб (емфітевзис)	-	-
10	Території та об'єкти природно-заповідного фонду	-	-
10.01	Національні природні парки	-	-
10.02	Біосферні заповідники	-	-
10.03	Регіональні ландшафтні парки	-	-
10.04	Заказники	-	-
10.05	Пам'ятки природи	-	-
10.06	Заповідні урочища	-	-
10.07	Парки-пам'ятки садово-паркового мистецтва	-	-
10.08	Заповідні зони національних природних парків	-	-
10.09	Зони регульованої рекреації національних природних парків	-	-
10.10	Зони стаціонарної рекреації національних природних парків	-	-
10.11	Господарські зони національних природних парків	-	-
10.12	Заповідні зони біосферних заповідників	-	-
10.13	Буферні зони біосферних заповідників	-	-
10.14	Зони антропогенних ландшафтів біосферних заповідників	-	-
10.15	Зони регульованого заповідного режиму біосферних заповідників	-	-
10.16	Заповідні зони регіональних ландшафтних парків	-	-
10.17	Зони регульованої рекреації регіональних ландшафтних парків	-	-
10.18	Зони стаціонарної рекреації регіональних ландшафтних парків	-	-
10.19	Господарські зони регіональних ландшафтних парків	-	-
10.20	Заповідні зони парків-пам'яток садово-паркового мистецтва	-	-
10.21	Експозиційні зони парків-пам'яток садово-паркового мистецтва	-	-
10.22	Наукові зони парків-пам'яток садово-паркового мистецтва	-	-
10.23	Адміністративно-господарські зони парків-пам'яток садово-паркового мистецтва	-	-
10.24	Охоронні зони територій та об'єктів природно-заповідного фонду	-	-
10.25	Території, зарезервовані з метою наступного заповідання	-	-
10.26	Природний заповідник	-	-
10.27	Ботанічний сад	-	-
10.28	Заповідна зона ботанічного саду	-	-
10.29	Експозиційна зона ботанічного саду	-	-
10.30	Наукова зона ботанічного саду	-	-
10.31	Адміністративно-господарська зона ботанічного саду	-	-
10.32	Дендрологічний парк	-	-
10.33	Заповідна зона дендрологічного парку	-	-
10.34	Експозиційна зона дендрологічного парку	-	-
10.35	Наукова зона дендрологічного парку	-	-
10.36	Адміністративно-господарська зона дендрологічного парку	-	-
10.37	Зоологічний парк	-	-
10.38	Експозиційна зона зоологічного парку	-	-
10.39	Наукова зона зоологічного парку	-	-
10.40	Рекреаційна зона зоологічного парку	-	-
10.41	Господарська зона зоологічного парку	-	-
11	Території, до складу яких входять земельні ділянки, необхідні для розміщення об'єктів, щодо яких відповідно до закону може здійснюватися примусове відчуження земельних ділянок з мотивів суспільної необхідності	-	-
12	Заборона на зміну цільового призначення земельної ділянки, ландшафту	-	-
13	Заборона на провадження окремих видів діяльності	-	-
14	Обов'язок щодо утримання та збереження полезахисних лісових смуг	-	-

922

ВИСНОВОК:

Проектом встановлено обмеження щодо використання земель та земельних ділянок загальною площею 8,3569 га - водоохоронне обмеження:

- водоохоронна зона (код 05.01.) - площа обмеження — 8,3569 га,
- прибережна захисна смуга (код 05.02) — площа обмеження — 3,4325 га.

Заборонені види діяльності:

На території водоохоронної зони забороняється (ст. 87 Водного кодексу України):

- використання стійких та сильнодіючих пестицидів;
- влаштування кладовищ, скотомогильників, звалищ, полів фільтрації;
- скидання неочищених стічних вод;
- видобування корисних копалин, крім передбачених законом винятків.

На території прибережної захисної смуги забороняється (ст. 89 Водного кодексу України):

- розорювання земель (крім підготування ґрунту для залуження і залісення), а також садівництво й городництво;
- зберігання та застосування пестицидів і добрив;
- влаштування літніх таборів для худоби;
- будівництво будь-яких споруд (крім гідротехнічних, навігаційного призначення, гідрометричних та лінійних, а також інженерно-технічних і фортифікаційних споруд, огорож, прикордонних знаків, прикордонних просік, комунікацій), у тому числі баз відпочинку, дач, гаражів та стоянок автомобілів;
- миття та обслуговування транспортних засобів і техніки;
- влаштування звалищ сміття, гноєсховищ, накопичувачів рідких і твердих відходів виробництва, кладовищ, скотомогильників, полів фільтрації тощо;
- випалювання сухої рослинності або її залишків з порушенням порядку, встановленого центральним органом виконавчої влади, що забезпечує формування державної політики у сфері охорони навколишнього природного середовища;
- інші заборонені види діяльності, передбачені для водоохоронної зони (ст.87 ВКУ).

Обов'язки щодо вчинення певних дій на території водоохоронної зони та прибережної захисної смуги:


- забезпечення безперешкодного здійснення громадянами загального водокористування для задоволення їх потреб (купання, плавання на човнах, любительське і спортивне рибальство, водопій тварин, забір води з водних об'єктів без застосування споруд або технічних пристроїв та з криниць) безкоштовно, без закріплення водних об'єктів за окремими особами та без надання відповідних дозволів (ст. 47 Водного кодексу України);
- забезпечення безперешкодного та безоплатного доступу громадян до узбережжя водних об'єктів, крім встановлених законом винятків; обмеження доступу громадян у будь-який спосіб (у тому числі шляхом влаштування огорож або інших конструкцій) до узбережжя водних об'єктів є підставою припинення права користування земельними ділянками прибережних захисних смуг за рішенням суду (ст. 88 Водного кодексу України)
- винесення з прибережних захисних смуг не придатних для експлуатації споруд, а також тих, що не відповідають встановленим режим господарювання (ст. 89 Водного кодексу України).

Обмеження у використанні (заборона видів діяльності та обов'язки щодо вчинення певних дій) встановлюються на необмежений термін.

* 1) назва Переліку згідно з ст. 47 Закону України "Про землеустрій"; 2) у загальні площі обмежень встановлених проектом також входять площі обмежень щодо використання земель, на яких земельні ділянки на момент розроблення проекту землеустрою не сформовані згідно з додатком 6 до Порядку ведення Державного земельного кадастру (затверджено постановою Кабінету Міністрів України від 17.10.2012 № 1051 із змінами і доповненнями).

Сертифікований інженер-землевпорядник

Шитенко В.С.





**МІНІСТЕРСТВО ЗАХИСТУ ДОВКІЛЛЯ ТА ПРИРОДНИХ РЕСУРСІВ УКРАЇНИ
(МІНДОВКІЛЛЯ)**

вул. Митрополита Василя Липківського, 35, м. Київ, 03035, тел.: (044) 206-31-00, (044) 206-31-15,
факс: (044) 206-31-07, E-mail: info@mer.gov.ua, ідентифікаційний код 43672853

На № 02/09-21 від 02.09.2021

**ФОП Шитенко Віталія
Станіславівна**

вул. Крюкова, буд. 20,
м. Дніпро,
Дніпропетровська обл., 49021

vita.amur@gmail.com

Про надання інформації

Міністерство захисту довкілля та природних ресурсів України розглянуло лист ФОП Шитенко Віталії Станіславівни від 02.09.2021 № 02/09-21 стосовно надання інформації про обмеження у використанні земельних ділянок водного фонду щодо яких розроблено проект землеустрою щодо організації і встановлення меж територій земель водного фонду та водоохоронної зони розширеного плеса ДПК «Московський» в районі вул. Широка в м. Дніпро Дніпровської міської ради Дніпровського району Дніпропетровської області та в межах компетенції повідомляє.

Відповідно до статті 58 Земельного кодексу України для створення сприятливого режиму вздовж водних об'єктів встановлюються водоохоронні зони, межі яких зазначаються в документації із землеустрою, містобудівній документації на місцевому та регіональному рівнях. Відомості про межі водоохоронних зон вносяться до Державного земельного кадастру.

Згідно зі статтею 88 Водного кодексу України з метою охорони поверхневих водних об'єктів від забруднення і засмічення та збереження їх водності вздовж водойм в межах водоохоронних зон виділяються земельні ділянки під прибережні захисні смуги.

Відповідно до статті 87 Водного кодексу України та Порядку визначення розмірів і меж водоохоронних зон та режим ведення господарської діяльності в них, затвердженого постановою Кабінету Міністрів України від 08.05.1996 № 486, водоохоронна зона є природоохоронною територією господарської діяльності, що регулюється.

На території водоохоронних зон забороняється: використання стійких та сильнодіючих пестицидів; влаштування кладовищ, скотомогильників, звалищ, полів фільтрації; скидання неочищених стічних вод, використовуючи рельєф місцевості (балки, пониззя, кар'єри тощо), а також у потічки.

Згідно з статтею 61 Земельного кодексу України та статтею 89 Водного кодексу України у прибережних захисних смугах навколо водойм забороняється:
1) розорювання земель (крім підготовки ґрунту для залуження і залісення), а також



UB
Міндовкілля
№25/7-11/19432-21 від 13.09.2021
КЕП: Краснолуцький О. В. 13.09.2021 17:25
58E2D9E7F900307B0400000014023000B7B78800

садівництво та городництво; 2) зберігання та застосування пестицидів і добрив; 3) влаштування літніх таборів для худоби; 4) будівництво будь-яких споруд (крім гідротехнічних, навігаційного призначення, гідрометричних та лінійних, а також інженерно-технічних і фортифікаційних споруд, огорож, прикордонних знаків, прикордонних просік, комунікацій), у тому числі баз відпочинку, дач, гаражів та стоянок автомобілів; 5) миття та обслуговування транспортних засобів і техніки; 6) влаштування звалищ сміття, гноєсховищ, накопичувачів рідких і твердих відходів виробництва, кладовищ, скотомогильників, полів фільтрації тощо; 7) випалювання сухої рослинності або її залишків з порушенням порядку, встановленого центральним органом виконавчої влади, що забезпечує формування державної політики у сфері охорони навколишнього природного середовища.

Об'єкти, що знаходяться у прибережній захисній смузі, можуть експлуатуватись, якщо при цьому не порушується її режим. Не придатні для експлуатації споруди, а також ті, що не відповідають встановленим режимам господарювання, підлягають винесенню з прибережних захисних смуг.

У прибережних захисних смугах дозволяються реконструкція, реставрація та капітальний ремонт існуючих об'єктів.

У прибережних захисних смугах забороняється влаштування огорож або інших конструкцій, що перешкоджають доступу громадян до берегів річок, водойм та островів, крім випадків, передбачених законом.

Статтею 60 Земельного кодексу України та статтею 88 Водного кодексу України визначено, що громадянам забезпечується безперешкодний та безоплатний доступ до берегів водойм для загального водокористування, крім земель охоронних зон, зон санітарної охорони, санітарно-захисних зон та зон особливого режиму використання земель, а також земельних ділянок, на яких розташовані: гідротехнічні, гідрометричні та лінійні споруди; об'єкти підвищеної небезпеки; пансіонати, об'єкти реабілітації, спорту, санаторії та інші лікувально-оздоровчі заклади, дитячі оздоровчі табори, що мають відповідні передбачені законом документи на споруди та на провадження відповідної діяльності; об'єкти природно-заповідного фонду, об'єкти культурної спадщини.

Враховуючи вищезазначене, при використанні земельних ділянок водного фонду, щодо яких розроблено проект землеустрою щодо організації і встановлення меж територій земель водного фонду та водоохоронної зони розширеного плеса ДПК «Московський» в районі вул. Широка в м. Дніпро Дніпровської міської ради Дніпровського району Дніпропетровської області, слід дотримуватися вимог земельного та природоохоронного законодавства, зокрема, статей 87, 88, 89 Водного кодексу України, статей 58, 60, 61 Земельного кодексу України, Порядку визначення розмірів і меж водоохоронних зон та режиму ведення господарської діяльності в них, затвердженого постановою Кабінету Міністрів України від 08.05.1996 № 486.

Водночас зазначаємо, що відповідно до статті 28 Закону України «Про землеустрій» розробники документації із землеустрою несуть відповідно до закону відповідальність за достовірність, якість і безпеку заходів, передбачених цією документацією.

Заступник Міністра

Олександр КРАСНОЛУЦЬКИЙ



**МІНІСТЕРСТВО ЗАХИСТУ ДОВКІЛЛЯ ТА ПРИРОДНИХ РЕСУРСІВ УКРАЇНИ
(МІНДОВКІЛЛЯ)**

вул. Митрополита Василя Липківського, 35, м. Київ, 03035, тел.: (044) 206-31-00, (044) 206-31-15,
факс: (044) 206-31-07, E-mail: info@merp.gov.ua, ідентифікаційний код 43672853

На № 02/09-21 від 02.09.2021

**ФОП Шитенко Віталія
Станіславівна**

вул. Крюкова, буд. 20,
м. Дніпро,
Дніпропетровська обл., 49021
vita.amur@gmail.com

**Про розгляд документації
із землеустрою**

Міністерство захисту довкілля та природних ресурсів України розглянуло лист ФОП Шитенко Віталії Станіславівни від 02.09.2021 № 02/09-21 про погодження проекту землеустрою щодо організації і встановлення меж територій земель водного фонду та водоохоронної зони розширеного плеса ДПК «Московський» в районі вул. Широка в м. Дніпро Дніпровської міської ради Дніпровського району Дніпропетровської області (далі – Проект землеустрою) та в межах компетенції повідомляє.

Площа водоохоронної зони (8,3569 га) та площа прибережної захисної зони (3,4325 га) зазначені в пояснювальній записці, плані організації території, плані меж земельних ділянок, що включаються до території водоохоронної зони меж обмежень у використанні земель та їх режимоутворюючих об'єктів без їх вилучення у землевласників та землекористувачів не узгоджуються з Переліком обмежень щодо використання земель та земельних ділянок, в якому площа водоохоронної зони складає 2,7435 га, а площа прибережної захисної зони взагалі не вказана.

Крім того, Перелік обмежень щодо використання земель та земельних ділянок потребує приведення у відповідність згідно з додатком 6 до Порядку ведення Державного земельного кадастру, затвердженого постановою Кабінету Міністрів України від 17.10.2012 № 1051 (в редакції постанови Кабінету Міністрів України від 28.07.2021 № 821).

Водночас зазначаємо, що відповідно до статті 28 Закону України «Про землеустрій» розробники документації із землеустрою несуть відповідно до закону відповідальність за достовірність, якість і безпеку заходів, передбачених цією документацією.

Враховуючи викладене, Міндовкілля не погоджує Проект землеустрою.

Заступник Міністра


Олександр КРАСНОЛУЦЬКИЙ



UB
06-21-94
Міндовкілля
№25/7-11/19527-21 від 14.09.2021
КЕП: Краснолуцький О. В. 14.09.2021 16:58
58E2D9E7F900307B0400000014023000B7B78800

ЛИСТ КОРИГУВАННЯ

Отримані зауваження (виявлені недоліки)	Оцінка та виправлення
<p>1. Площа водоохоронної зони (8,3569 га) та площа прибережної захисної зони (3,4325 га) зазначені в пояснювальній записці, плані організації території, плані меж земельних ділянок, що включаються до території водоохоронної зони меж обмежень у використанні земель та їх режимоутворюючих об'єктів без їх вилучення у землевласників та землекористувачів не узгоджуються з Переліком обмежень щодо використання земель та земельних ділянок, в якому площа водоохоронної зони складає 2,7435 га, а площа прибережної захисної зони взагалі не вказана</p>	<p>2,7435 га складає загальна площа водоохоронних обмежень (водоохоронна зона — 05.01) у використанні сформованих земельних ділянок (згідно з п.1 ст. 79-1 Земельного кодексу). Площа водоохоронної зони і прибереженої захисної смуги визначена проектом включає також землі, на яких земельні ділянки не сформовані (не занесені до Державного земельного кадастру). У разі формування на цих землях нових земельних ділянок, на них розповсюджуються відповідні обмеження. Внесено виправлення до проекту: в Переліку обмежень у використанні земельних ділянок зазначено загальні площі водоохоронних обмежень 05.01 та 05.02. У загальні площі обмежень встановлених проектом також входять площі обмежень щодо використання земель, на яких земельні ділянки на момент розроблення проекту землеустрою не сформовані.</p>
<p>2. Крім того, Перелік обмежень щодо використання земель та земельних ділянок потребує приведення у відповідність згідно з додатком 6 до Порядку ведення Державного земельного кадастру, затвердженого постановою Кабінету Міністрів України від 17.10.2012 № 1051 (в редакції постанови Кабінету Міністрів України від 28.07.2021 № 821).</p>	<p>Згідно з статтею 47 Закону України “Про землеустрій” склад проекту землеустрою щодо організації і встановлення меж територій природно-заповідного фонду та іншого природоохоронного призначення, оздоровчого, рекреаційного, історико-культурного, лісогосподарського призначення, земель водного фонду та водоохоронних зон, обмежень у використанні земель та їх режимоутворюючих об'єктів включає перелік обмежень у використанні земельних ділянок. Внесено виправлення до проекту: Зміст Переліку обмежень у використанні земельних ділянок приведено у відповідність до додатку 6 до Порядку ведення Державного земельного кадастру (затверджено постановою Кабінету Міністрів України від 17.10.2012 № 1051 із змінами і доповненнями).</p>



28



**МІНІСТЕРСТВО ЗАХИСТУ ДОВКІЛЛЯ ТА ПРИРОДНИХ РЕСУРСІВ УКРАЇНИ
(МІНДОВКІЛЛЯ)**

вул. Митрополита Василя Липківського, 35, м. Київ, 03035, тел.: (044) 206-31-00, (044) 206-31-15,
факс: (044) 206-31-07, E-mail: info@mepr.gov.ua, ідентифікаційний код 43672853

На № 22/09-21 від 22.09.2021

**ФОП Шитенко Віталія
Станіславівна**

вул. Крюкова, буд. 20,
м. Дніпро,
Дніпропетровська обл., 49021
vita.amur@gmail.com

**Про розгляд документації
із землеустрою**

Міністерство захисту довкілля та природних ресурсів України розглянуло лист ФОП Шитенко Віталії Станіславівни від 22.09.2021 № 22/09-21 про погодження проекту землеустрою щодо організації і встановлення меж територій земель водного фонду та водоохоронної зони розширеного плеса ДПК «Московський» в районі вул. Широка в м. Дніпро Дніпровської міської ради Дніпровського району Дніпропетровської області (далі – Проект землеустрою) та повідомляє.

Міндовкілля взято до уваги, що відповідно до статті 88 Водного кодексу України та статті 60 Земельного кодексу України прибережні захисні смуги встановлюються по берегах річок та навколо водойм уздовж урізу води (у меженний період) шириною 25 метрів для малих річок, струмків і потічків, а також ставків площею менш як 3 гектари.

Вимогами статті 88 Водного кодексу України визначено, що у межах існуючих населених пунктів прибережна захисна смуга встановлюється з урахуванням містобудівної документації.

Прибережні захисні смуги в межах населених пунктів встановлюються згідно з комплексними планами просторового розвитку територій територіальних громад, генеральними планами населених пунктів.

Передбачена Проектом землеустрою водоохоронна зона, прибережна захисна смуга запроектовані з урахуванням генерального плану розвитку м. Дніпра, затвердженого рішенням Дніпровської міської ради від 25.03.2020 № 108/55.

Відповідно до статті 28 Закону України «Про землеустрій» розробники документації із землеустрою несуть відповідно до закону відповідальність за достовірність, якість і безпеку заходів, передбачених цією документацією.



UB
Міндовкілля
№25/7-11/21346-21 від 06.10.2021
КЕП: Краснолуцький О. В. 06.10.2021 15:38
58E2D9E7F900307B04000001402300087B78800

З огляду на вищенаведене, Міндовкілля погоджує Проект землеустрою за умови дотримання вимог статей 47, 87, 88, 89 Водного кодексу України, статей 60, 61 Земельного кодексу України, статті 47, пункту 1-2 розділу IX «Прикінцеві положення» Закону України «Про землеустрій», Порядку визначення розмірів і меж водоохоронних зон та режиму ведення господарської діяльності в них, затвердженого постановою Кабінету Міністрів України від 08.05.1996 № 486, та інших вимог природоохоронного і земельного законодавства.

Заступник Міністра

Олександр КРАСНОЛУЦЬКИЙ

100

МІНІСТЕРСТВО РЕГІОНАЛЬНОГО РОЗВИТКУ, БУДІВНИЦТВА
ТА ЖИТЛОВО-КОМУНАЛЬНОГО ГОСПОДАРСТВА УКРАЇНИ
АТЕСТАЦІЙНА АРХІТЕКТУРНО-БУДІВЕЛЬНА КОМІСІЯ

Серія АР

№ 009755

КВАЛІФІКАЦІЙНИЙ СЕРТИФІКАТ
відповідального виконавця окремих видів робіт (послуг),
пов'язаних із створенням об'єкта архітектури

інженер-проектувальник

(найменування професії)

Виданий про те, що Ракуляк Віталій Володимирович

(прізвище, ім'я, по батькові)

пройшов(ла) професійну атестацію, що підтверджує його (її) відповідність кваліфікаційним вимогам у сфері діяльності, пов'язаної із створенням об'єктів архітектури, професійну спеціалізацію, необхідний рівень кваліфікації і знань.

Категорія: інженер-проектувальник

Кваліфікаційний сертифікат видано згідно з рішенням Атестаційної архітектурно-будівельної комісії (далі - Комісія) від _____ № _____
(рішенням відповідної секції Комісії
від 08.04.2014 № 62, затвердженим президією
Комісії 09.04.2014 № 60-ІІІ).

Зареєстрований у реєстрі атестованих осіб 28.10 2013 року
за № 7988

Роботи (послуги), пов'язані із створенням об'єктів архітектури, спроможність виконання яких визначено кваліфікаційним сертифікатом:

інженерно-будівельне проектування у частині забезпечення безпеки життя і здоров'я людини, захисту навколишнього природного середовища

Дата видачі 09.04 2014 року

Голова (або заступник Голови) Атестаційної
архітектурно-будівельної комісії



(підпис)

Губень П.І.

(прізвище, ім'я, по батькові)

ВУГІП

Всеукраїнська громадська організація
«Гільдія проєктувальників у будівництві»

Товариство з обмеженою відповідальністю
«Центр підвищення кваліфікації «Профпроект»

СВІДОЦТВО № 01131

Інженер-проєктувальник

Ракуляк Віталій Володимирович

(кваліфікаційний сертифікат серія АР № 009755)

з 21.08.2019 по 23.08.2019

відповідно до ст. 17 Закону України «Про архітектурну діяльність»

підвищив(ла) кваліфікацію за напрямом

*інженерно-будівельне проєктування у частині забезпечення
безпеки життя і здоров'я людини, захисту навколишнього
природного середовища*

Виконавчий директор ВУГІП



Д.М. Коломієць

Директор ТОВ «ЦПК «Профпроект»

О.Ф. Хабенський


Дата видачі 23.08.2019

м. Київ



*Свідомо зорієнтовано
Ракуляк В.В.*

КВАЛІФІКАЦІЙНА КОМІСІЯ



ІНСТИТУТ ІННОВАЦІЙНОЇ ОСВІТИ
КИЇВСЬКОГО НАЦІОНАЛЬНОГО УНІВЕРСИТЕТУ
БУДІВНИЦТВА І АРХІТЕКТУРИ

КВАЛІФІКАЦІЙНИЙ СЕРТИФІКАТ

інженера-землевпорядника

№ 010488

виданий **Шитенко Віталію Станіславівні**


відповідно до протоколу рішення Кваліфікаційної комісії від 02 серпня 2016 року № 8

Кваліфікаційний сертифікат підтверджує відповідність інженера-землевпорядника кваліфікаційним характеристикам професії та його спроможність самостійно складати окремі види документації із землеустрою та документації з оцінки земель (крім експертної грошової оцінки земельних ділянок), виконувати топографо-геодезичні і картографічні роботи, проводити інвентаризацію земель, перевіряти якість ґрунтових, геоботанічних та інших обстежень земель при здійсненні землеустрою.

Дата видачі - 17 серпня 2016 року

Голова
Кваліфікаційної комісії *Шарань* М.П. Мартинюк

Директор
Інституту інноваційної освіти
Київського національного
університету будівництва і
архітектури *М.М.М.* Г.С. Фінін



100

**КВАЛІФІКАЦІЙНА
КОМІСІЯ**



СВІДОЦТВО ПРО ПІДВИЩЕННЯ КВАЛІФІКАЦІЇ

інженера-землевпорядника

ІЗ 02070743/000347-20

видано **Шитенко Віталію Станіславівні**

відповідно до протоколу рішення Кваліфікаційної комісії 25.06.2020 року № 5

Свідоцтво про підвищення кваліфікації підтверджує відповідність інженера-землевпорядника кваліфікаційним вимогам та його спроможність самостійно складати окремі види документації із землеустрою та документації з оцінки земель (крім експертної грошової оцінки земельних ділянок), проводити інвентаризацію земель, перевіряти якість ґрунтових, геоботанічних та інших обстежень земель, виконувати топографо-геодезичні і картографічні роботи при здійсненні землеустрою.

Дата видачі 30 червня 2020 року

**Голова
Кваліфікаційної
комісії**

О.В. Краснолуцький

**Ректор
НТУ «Дніпровська
політехніка»**

Г.Г. Півняк

